



# เส้นทางท่อกึ่งเกี่ยว เชื่อมโยงเส้นทาง R3A ไทย สปป. ลาว และ จีน



กระทรวงการท่อกึ่งเกี่ยวและกีฬา

# เส้นทางการท่องเที่ยว

## เชื่อมโยงเส้นทาง

# R3A

## ไทย สปป.ลาว และจีน



กระทรวงการท่องเที่ยวและกีฬา

## ข้อมูลทางบรรณานุกรมสำนักหอสมุดแห่งชาติ

กระทรวงการท่องเที่ยวและกีฬา.

เส้นทางการท่องเที่ยวเชื่อมโยงเส้นทาง R3A ไทย สปป.ลาว และจีน. –  
กรุงเทพฯ: 2562. 97 หน้า : ภาพประกอบ, แผนที่.

1. คู่มือและข้อมูลท่องเที่ยว

ISBN

เส้นทางการท่องเที่ยวเชื่อมโยงเส้นทาง R3A ไทย สปป.ลาว และจีน

ISBN

ผู้เขียน/ผู้เรียบเรียง

กระทรวงการท่องเที่ยวและกีฬา

พิมพ์ครั้งที่ 1

พุทธศักราช 2562

จัดพิมพ์โดย

กองยุทธศาสตร์และแผนงาน

กระทรวงการท่องเที่ยวและกีฬา

เลขที่ 4 ถนนราชดำเนินนอก แขวงวัดโสมนัส

เขตป้อมปราบศัตรูพ่าย กรุงเทพฯ 10100

โทร : 0-23560571 โทรสาร : 0-2356-0561

จำนวนการพิมพ์

200 เล่ม

พิมพ์ที่

สำนักพิมพ์จุฬาลงกรณ์มหาวิทยาลัย

# โครงการพัฒนาและส่งเสริมการท่องเที่ยว เชื่อมโยงเส้นทาง R3A ไทย สปป.ลาว และจีน

ดำเนินการเพื่อขับเคลื่อนแผนพัฒนาการท่องเที่ยวแห่งชาติ ฉบับที่ 2 (พ.ศ. 2560-2564) ให้เกิดผลอย่างเป็นรูปธรรมเพื่อพัฒนาและส่งเสริมการท่องเที่ยว สร้างเครือข่ายด้านการท่องเที่ยวของประเทศในอนุภูมิภาคลุ่มน้ำโขง พัฒนาเส้นทางท่องเที่ยวเชื่อมโยง ไทย สปป.ลาว และจีน ผ่านเส้นทาง R3A เพื่อส่งเสริมการพัฒนาสินค้าและบริการให้มีคุณภาพ เพิ่มศักยภาพในการแข่งขันด้านเศรษฐกิจ และเพื่อสร้างเครือข่ายให้เกิดความมั่นคงในพื้นที่ตามแนวเส้นทางท่องเที่ยวเชื่อมโยงเส้นทาง R3A ไทย สปป.ลาว และจีน ให้ภาคประชาชนมีส่วนร่วมมากขึ้น ก่อให้เกิดการสร้างงานสร้างรายได้ให้แก่ประเทศ จังหวัดและชุมชน

# สารบัญ

# หน้า

1. รู้จักเส้นทาง R3A

3

2. ข้อมูลแหล่งท่องเที่ยวจังหวัดเชียงราย:  
จุดเริ่มต้นของเส้นทาง R3A

7

3. ข้อมูลแหล่งท่องเที่ยว  
แขวงบ่อแก้ว สปป.ลาว

48

4. ข้อมูลแหล่งท่องเที่ยว  
แขวงหลวงน้ำทา สปป.ลาว

57

# สารบัญ

# หน้า

5. ข้อมูลแหล่งท่องเที่ยวเขตปกครองตนเอง  
ชนชาติไท สิบสองปันนา ประเทศจีน

66

6. แผนการเดินทางและเส้นทางท่องเที่ยว  
ทางเลือกอื่นที่น่าสนใจ

75

7. แนวทางการพัฒนาและส่งเสริมการ  
ท่องเที่ยวเชื่อมโยง

93

8. ตารางข้อมูลแหล่งท่องเที่ยว

95

# 1

# รู้จักเส้นทาง R3A

เส้นทาง R3A เป็นส่วนหนึ่งของถนนเส้นทางสาย คุณหมิง – กรุงเทพฯ (คุณมันกงลู่ : 昆曼公路 ซึ่งมีความยาวทั้งสิ้น 1,056 กิโลเมตร ประกอบด้วยเส้นทาง 3 ช่วง พาดผ่าน 3 ประเทศ ได้แก่

- เส้นทางจากนครคุนหมิง เมืองเอกของมณฑลยูนนาน เข้าสู่เขตปกครองตนเองชนชาติไทสิบสองปันนา ผ่านเมืองเซียงรุ่งไปจรดชายแดนจีน-ลาว ที่บ่อหาน เมืองล่า ในเขตชายแดนจีน ระยะทาง 183 กิโลเมตร
- ต่อด้วยเส้นทางจากบ่อหาน ชายแดนจีน เข้าสู่ สปป.ลาว ที่บ้านบ่อเต็น เมืองสิง แขวงหลวงน้ำทา เชื่อมต่อไปยังเมืองห้วยทราย แขวงบ่อแก้ว รวมระยะทางทั้งสิ้น 243 กิโลเมตร
- จากนั้นเข้าสู่ประเทศไทย ด้วยเส้นทางจากเมืองห้วยทราย แขวงบ่อแก้ว สปป.ลาว ข้ามแม่น้ำโขง ผ่านสะพานมิตรภาพไทย-ลาวแห่งที่ 4 เข้าสู่อำเภอเชียงของ จังหวัดเชียงราย



เส้นทาง R3A ยังเป็นส่วนหนึ่งของระเบียงเศรษฐกิจแนวเหนือ-ใต้ (North – South Economic Corridor: NSEC) ภายใต้แผนงานการพัฒนาความร่วมมือทางเศรษฐกิจในอนุภูมิภาคุ่มแม่น้ำโขง หรือ GMS (Greater Mekong Sub-Region Economic Cooperation Program) เส้นทางสาย R3A นอกจากมีความสำคัญต่อการค้า การลงทุน และความมั่นคงของจีนแล้ว ยังเป็นเส้นทางท่องเที่ยวที่สำคัญของทั้ง 3 ประเทศ

ที่มา: <http://www.ftawatch.org/node/43536>

# เส้นทาง R3 และ R3A

## R3

เส้นทาง  
คุนหมิง - เชียงรุ่ง  
495 กิโลเมตร

### คุนหมิง



G213

ปู้เอ๋อ



จีน

### เชียงใหม่

เมืองลำ

G213

## R3A

เส้นทาง  
เชียงใหม่ - เชียงของ  
413 กิโลเมตร

เขตเศรษฐกิจพิเศษ  
ขอมติบแดนงาม

13

สปป.ลาว

เขตรักษาพันธุ์สัตว์ป่าน้ำอา

เมืองเวียงพุกา

3

2W

ไทย

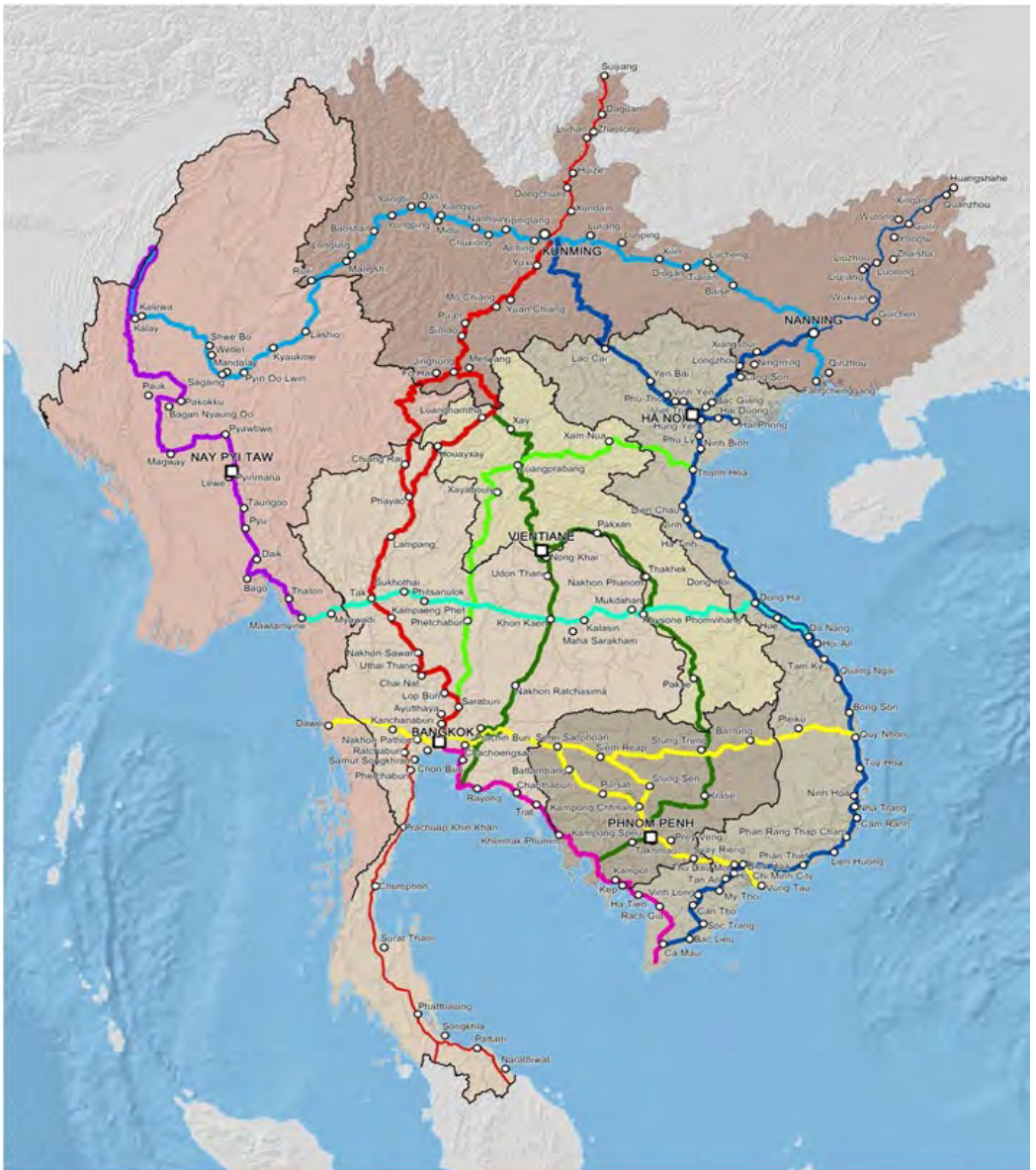
### เชียงของ

1020

1







**Transport Corridors of the Greater Mekong Subregion**

- |                                |                                  |                         |
|--------------------------------|----------------------------------|-------------------------|
| <b>Economic Corridor Roads</b> | — North-South Corridor Extension | □ National capital      |
| — Central Corridor             | — Northeastern Corridor          | ○ Administrative center |
| — East-West Corridor           | — Northern Corridor              | ○ Corridor town         |
| — Eastern Corridor             | — Southern Coastal Corridor      |                         |
| — Eastern Corridor Extension   | — Southern Corridor              |                         |
| — North-South Corridor         | — Western Corridor               |                         |

- |                         |
|-------------------------|
| □ National capital      |
| ○ Administrative center |
| ○ Corridor town         |



Boundaries are not necessarily authoritative  
Data source: ADB, GMS ECC, UN FAO GAUL, NASA SRTM

แผนที่แสดงระเบียบเศรษฐกิจของอนุภูมิภาคแม่น้ำโขง  
ที่มา : Greater Mekong Subregion Operations Center

# แผนที่แหล่งท่องเที่ยว จังหวัดเชียงราย



## อำเภอแม่ฟ้าหลวง

พระตำหนักดอยตุง  
พระราชดอยตุง  
ดอยแม่สลอง

1130



พิพิธภัณฑสถานบ้านดำ



วัดร่องเสือเต้น



วัดร่องขุน

1

## อำเภอเมืองเชียงราย

วัดร่องขุน วัดร่องเสือเต้น  
วัดพระแก้ว หอนาฬิกา  
พิพิธภัณฑสถานบ้านดำ สิงห์ปาร์ค  
ศูนย์วิปัสสนาไร่เชิญตะวัน (ว.วชิรเมธี)

5051

## อำเภอแม่จัน



ไร่ชาจอยฟง

1016

1290

## อำเภอเชียงแสน

เมืองโบราณเชียงแสน  
หอฝิ่น  
สามเหลี่ยมทองคำ

1020

สปป.ลาว

3B

1356

แม่น้ำโขง

## อำเภอเชียงของ

ล่องเรือในแม่น้ำโขง  
เชียงของ - แก่งผาได

1155



แม่น้ำกก

4034

## อำเภอเวียงแก่น

แก่งผาได  
ดอยผาตั้ง

1171





2

## แหล่งท่องเที่ยวยอดนิยมใน จังหวัดเชียงราย ประเทศไทย

ข้อมูลจากสำนักอุทยานแห่งชาติ, ศูนย์บริการข้อมูลท่องเที่ยวจังหวัดเชียงราย,  
[thawan-duchaneer.com](http://thawan-duchaneer.com), ศูนย์ข้อมูลกลางทางวัฒนธรรม, สมาคมท่องเที่ยวเชียงราย (CTA)

สิงห์ ปาร์ค  
(Singha Park)  
หรือ ไร่บุญรอด



**สิงห์ ปาร์ค (Singha Park)** หรือที่หลาย ๆ คนเรียกว่า **ไร่บุญรอด** ตั้งอยู่ริมถนนสายเด่นห้า-ดงมะเดะ อำเภอเมือง ห่างจากตัวเมืองเชียงราย ประมาณ 9 กิโลเมตรบนพื้นที่กว่า 8,000 ไร่ มีความสูงของพื้นที่เฉลี่ย 450 เมตร เนื่องจากระดับน้ำทะเล ทำให้ในฤดูหนาวอากาศของฟาร์มและสวนดอกไม้แห่งนี้ เย็นสบายอย่างยิ่ง ด้วยสภาพของพื้นที่เป็นที่ลาดสลับเนินเขาลูกเล็ก ๆ ทำให้สิงห์ ปาร์คเหมาะสมอย่างยิ่งสำหรับการเพาะปลูกพืช ดอกไม้ และผลไม้เมืองหนาว หลากหลายชนิด อาทิ ชาอู่หลงสายพันธุ์จินชววน (Jin Xuan) หรือ ชาอู่หลง เบอร์ 12 ชาสายพันธุ์ไต้หวันชาไทยนิยมดื่มมากที่สุดสายพันธุ์หนึ่ง พุทรา พันธุ์ชื้อหมี่ สตรอว์เบอร์รี่สายพันธุ์พระราชทาน 80 แคนตาลูปและมะเขือเทศ พันธุ์เลื้อย ด้วยการประดับตกแต่งภูมิสถาปัตยกรรม (Landscape ที่สวยงามด้วย ดอกไม้หลากหลายชนิด มีเส้นทางปั่นจักรยาน สวนสัตว์ขนาดเล็ก งานศิลปะ กลางแจ้งจำนวนมาก รวมถึงร้านขายอาหารรสเลิศและกิจกรรมที่จัดเป็นประจำ อาทิ เทศกาลดนตรี งานแสดงบอลลูกุนนานาชาติ ทำให้ สิงห์ ปาร์ค กลายเป็น จุดหมายทางการท่องเที่ยวที่ต้องห้ามพลาดเมื่อมาจังหวัดเชียงราย

# พระตำหนักดอยตุงและ สวนแม่ฟ้าหลวง

พระตำหนักดอยตุง ตั้งอยู่ในเขตอำเภอแม่ฟ้าหลวง ห่างจากตัวเมือง เชียงราย ประมาณ 60 กิโลเมตร พระตำหนักดอยตุงเคยเป็นที่ประทับ แปรพระราชฐานเพื่อทรงงานของสมเด็จพระศรีนครินทราบรมราชชนนี ใน รัชกาลที่ 9 พระตำหนักมีรูปทรงผสมผสานระหว่างศิลปะล้านนากับชาเลต์ของ ประเทศสวิตเซอร์แลนด์ มีการแกะสลักไม้ตามกาลแล เเชิงชายและขอบหน้าต่าง เป็นลวดลายต่างๆ โดยฝีมือช่างชาวเหนือ บริเวณโดยรอบของพระตำหนักมี สวนดอกไม้หลากพันธุ์หลายสีสวยงามสดชื่น โดยเฉพาะในฤดูหนาวจะเห็น หมอกจางๆ บริเวณยอดเขารอบพระตำหนัก





### สวนแม่ฟ้าหลวง

อยู่ด้านหน้าพระตำหนักดอยตุง มีเนื้อที่ประมาณ 10 ไร่ เป็นสวนดอกไม้เมืองหนาว อาทิ ดอกซัลเวีย พิทูเนีย บีโกเนีย กุหลาบ ดอกล่ำโพง ไม้มงคลต่างๆ ไม้ยืนต้น และซุ้มไม้เลื้อยอีกมากกว่า 70 ชนิด มีรูปปั้นต่อเนื่องฝีมือของ มีเซียม ยิบอินซอย (Misiem Yipintsoi)

### หอแห่งแรงบันดาลใจ

เป็นอาคารแสดงพระราชประวัติสมเด็จพระศรีนครินทราบรมราชชนนี และพระราชวงศ์ มีห้องจัดแสดงนิทรรศการ 8 ห้อง นอกจากนี้ยังมีร้านขายของที่ระลึก เสื้อผ้าไหม ผลิตภัณฑ์จากโครงการหลวงทั้งผัก-ผลไม้ ดอกไม้ พรรณไม้ต่างๆ ให้ซื้อกลับไปเป็นของฝาก

### DoiTung Tree Top Walk

เป็นเส้นทางศึกษาธรรมชาติบนเรือนยอดไม้ เพื่อเดินสำรวจภายในสวนแม่ฟ้าหลวง พระตำหนักดอยตุง สร้างขึ้นเหนือยอดไม้ใหญ่ภายในสวนอันเขียวชจี ได้สัมผัสกับอากาศหนาวเย็นและธรรมชาติที่งดงาม ทำความกล้าของนักท่องเที่ยวผู้ชื่นชอบความสูง โดยแบ่งออกเป็น 6 ช่วง บนระดับความสูง 10-20 เมตร ลดหล่นไปตามจังหวะของต้นไม้และความลาดชัน

# พระธาตุดอยตุง



**พระธาตุดอยตุง** พระธาตุที่มีอายุเก่าแก่มากกว่า 2,000 ปี และเป็นโบราณสถานสำคัญคู่บ้านคู่เมืองของภาคพื้นล้านนา ประเทศไทย ตั้งอยู่บริเวณกิโลเมตรที่ 17.5 บนทางหลวงหมายเลข 1149 เป็นที่บรรจุพระรากขวัญเบื้องซ้าย (กระดูกไหปลาร้า) ของพระพุทธเจ้า นำมาจากมณฑลประเทศ นับเป็นครั้งแรกที่พระพุทธศาสนาลัทธิลังกาวงศ์ได้มาประดิษฐานที่ล้านนาไทย เมื่อก่อสร้างพระสถูปบรรจุพระบรมสารีริกธาตุ จึงได้ประดิษฐานตั้งตะขาบซึ่งภาษาพื้นเมืองเรียกว่า “ตุง” ที่ใหญ่ยาวถึงพันวาปักไว้บนยอดดอย ถ้าหากปลายธงปลิวไปไกลถึงเมืองไหนก็จะกำหนดเป็นฐานพระสถูป เหตุนี้ดอยซึ่งเป็นที่ประดิษฐานปฐมเจดีย์แห่งล้านนาไทยจึงปรากฏนามว่า “ดอยตุง”

ทั้งนี้พระธาตุดอยตุงเป็นปูชนียสถานที่สำคัญ เมื่อถึงเทศกาลนมัสการพระธาตุดอยตุงในวันเพ็ญเดือน 3 หรือ ช่วงราวเดือนมีนาคมของทุกปี จะมีพุทธศาสนิกชนทั้งชาวไทยและเพื่อนบ้านจากประเทศใกล้เคียง เช่น ชาวเชียงตุง ในรัฐฉาน สหภาพพม่า ชาวหลวงพระบาง ชาวเวียงจันทน์ สปป.ลาว เดินทางมานมัสการทุกปี



# วัดร่องขุ่น



วัดร่องขุ่น อยู่ในตำบลป่าอ้อดอนชัย อำเภอเมือง ออกแบบและก่อสร้างโดย อาจารย์เฉลิมชัย โฆษิตพิพัฒน์ ศิลปินแห่งชาติสาขาทัศนศิลป์ (จิตรกรรมและทีมงาน เริ่มบูรณะปรับปรุงอุโบสถเดิมของวัดร่องขุ่นเมื่อ พ.ศ.2540 บนพื้นที่เดิมของวัด 3 ไร่ ภายหลังขยายพื้นที่วัดเพิ่มเป็น 12 ไร่ วัดอยู่ห่างจากตัวเมืองเชียงราย 12 กิโลเมตร บนเส้นทางไปจังหวัดพะเยา เลี้ยวขวาที่สามแยกทางไปน้ำตกขุนกรณ์ประมาณ 100 เมตร วัดอยู่ซ้ายมือ

พระอุโบสถสีขาวตกแต่งด้วยลวดลายกระจกสีเงินแวววาว เป็นเชิงชั้นลดหลั่นกันไป หน้าบันประดับด้วยพญานาค เพื่อมุ่งจรรโลงให้เป็นงานศิลป์ของแผ่นดินรัชกาลที่ 9 ภาพจิตรกรรมฝาผนังภายในพระอุโบสถและห้องแสดงภาพวาดของอาจารย์เฉลิมชัย โฆษิตพิพัฒน์ โดยรวบรวมผลงานจริงที่อาจารย์เฉลิมชัยสะสมไว้ออกแสดง พร้อมภูมิหลังและแรงบันดาลใจในการสร้างสรรค์ผลงาน นับเป็นอีกหนึ่งหอศิลป์ที่มีความน่าสนใจอย่างยิ่ง

# ดอยแม่สลอง

---



# ดอยแม่สลอง

**ดอยแม่สลอง** เป็นที่ตั้งของหมู่บ้านสันติคีรี เดิมชื่อ บ้านแม่สลองนอก เป็นชุมชนผู้อพยพจากกองพล 93 ของสาธารณรัฐจีน (จีนคณะชาติ) อพยพจากจีนตอนใต้ ผ่านเมียนมา และสปป.ลาวเข้ามาในเขตประเทศไทยในช่วงทศวรรษ ค.ศ. 1940-1950 จำนวน 2 กองพัน คือ กองพันที่ 3 เข้ามาอยู่ที่อำเภอฝาง จังหวัดเชียงใหม่ และกองพันที่ 5 อยู่ที่บ้านแม่สลองนอก ตั้งแต่ พ.ศ. 2504

ในเดือนธันวาคมถึงกุมภาพันธ์ดอกนางพญาเสือโคร่ง ซึ่งเป็นซากุระพันธุ์ที่เล็กที่สุด สีชมพูอมขาวจะบานสะพรั่งตลอดแนวทางขึ้นดอยแม่สลอง เป็นพรรณไม้ที่หาชมได้ยากในเมืองไทย เพราะเจริญเติบโตอยู่แต่เฉพาะในภูมิภาคหนาวจัดเท่านั้น

จุดน่าสนใจบนดอยแม่สลอง เช่น ชมไร่ชาและศึกษาวิถีการผลิตชา ซึ่งปัจจุบันใบชาจากต้นชาจากดอยแม่สลองกำลังเป็นนิมยอย่างยิ่งในหมู่นักท่องเที่ยวชาวจีน เพราะนอกจากรสชาติที่เป็นเลิศแล้ว ใบชาเหล่านี้ยังมีมูลค่าในการสะสมอีกด้วย นักท่องเที่ยวสามารถขี่ม้าชมทิวทัศน์รอบหมู่บ้านเจียงจาใส และชมอนุสรณ์สถานอดีตทหารจีนคณะชาติภาคเหนือ ประเทศไทย และศึกษาเรื่องราวและประวัติของชาวดอยแม่สลอง โดยจะมีไกด์คอยนำชม

การเดินทางใช้เส้นทางเชียงราย-แม่จัน 28 กิโลเมตร เลยจากอำเภอแม่จันไป 1 กิโลเมตร มีทางแยกซ้ายไป 23 กิโลเมตร ผ่านหมู่บ้านผาเตื่อ ซึ่งเป็นจุดแวะชมและซื้อหัตถกรรมชาวเขา จากนั้นเดินทางจากบ้านอีโก้สามแยก ตรงไปดอยแม่สลอง ระยะทาง 10 กิโลเมตร รวมระยะทางจากเชียงราย 64 กิโลเมตร เป็นทางลาดยางตลอดสาย และจากดอยแม่สลองมีถนนเชื่อมต่อไปถึงบ้านท่าตอน อำเภอฝาง จังหวัดเชียงใหม่ ระยะทาง 45 กิโลเมตร ในกรณีไม่ได้ขับรถมาเองให้ขึ้นรถประจำทางจากตัวเมืองเชียงรายไปต๋อรถสองแถวที่ปากทางขึ้นดอยแม่สลอง

# ดอยหัวแม่คำ

**ดอยหัวแม่คำ** อยู่สูงจากระดับทะเล 1,850 เมตร เป็นที่ตั้งหมู่บ้านชาวเขาขนาดใหญ่ ประกอบด้วยเผ่าลีซอเป็นกลุ่มชนส่วนใหญ่ นอกจากนี้ยังมีอีก้อ ม้ง และมูเซอ ในช่วงตรุษจีนของทุกปีชาวลีซอจะจัดงานประเพณีกินวอ ซึ่งเปรียบเสมือนวันขึ้นปีใหม่ ในวันนั้นชาวลีซอจะแต่งกายสวยงาม จัดงานเลี้ยงเต้นระบำ 7 วัน 7 คืน ในเดือนพฤศจิกายนเป็นช่วงที่ดอยหัวแม่คำจะเต็มไปด้วย “ดอกบัวตอง” สีเหลืองสดใสสะพรั่งอยู่ทั่วแนวเขา เป็นจุดชมวิวพระอาทิตย์ขึ้นและทะเลหมอก

การเดินทางจากเชียงรายใช้เส้นทางเดียวกับทางขึ้นดอยแม่สลองสายเก่า ทางหลวงหมายเลข 1130 แล้วเลี้ยวขวาที่สามแยกอีก้อ ผ่านบ้านเทอดไทยไปจนถึงบ้านแม่คำ ห่างจากตัวเมืองเชียงราย 100 กิโลเมตร บ้านหัวแม่คำอยู่เกือบสุดชายแดน เส้นทางเป็นทางลูกรังคดโค้งไปตามทิวเขา ใช้เวลาเดินทางประมาณ 3 ชั่วโมง



# ดอยผาตั้ง



**ดอยผาตั้ง** ตั้งอยู่ใกล้ทางหลวงหมายเลข 1093 กิโลเมตรที่ 89 เป็นจุดชมวิวไทย-สปป.ลาว มีความสูง 1,635 เมตร สามารถเที่ยวชมทะเลหมอกและสัมผัสอากาศเย็นสบายได้ตลอดทั้งปี อากาศจะหนาวจัดในช่วงเดือนธันวาคมและมกราคม ซึ่งเป็นช่วงที่ดอกซากุระบาน ส่วนเดือนกุมภาพันธ์จะมีดอกเสี้ยวบานสะพรั่งงดงาม นอกจากนี้ยังเป็นที่ตั้งของหมู่บ้านชาวจีนฮ่อ ม้ง และเย้า โดยเฉพาะชาวจีนฮ่อในอดีตเคยเป็นส่วนหนึ่งของกองพล 93 ซึ่งอพยพเข้ามาตั้งถิ่นฐานอยู่ที่ดอยผาตั้ง ปัจจุบันประกอบอาชีพทางการเกษตร ปลูกพืชเมืองหนาว เช่น บ๊วย ท้อ สาลี่ แอปเปิล และชา

การเดินทางจากจังหวัดเชียงรายใช้เส้นทางเชียงราย-เวียงชัย-พญาเม็งราย-บ้านด้า ทางหลวงหมายเลข 1233, 1173 และ 1152 ระยะทาง 50 กิโลเมตร บ้านด้า-บ้านท่าเจริญ ทางหลวงหมายเลข 1020 ระยะทาง 45 กิโลเมตร บ้านท่าเจริญ-เวียงแก่น-ปางหัด ทางหลวงหมายเลข 1155 ระยะทาง 17 กิโลเมตร และปางหัด-ดอยผาตั้ง อีก 15 กิโลเมตร ณ จุดชมวิวช่องผาบ่อง สามารถมองเห็นแม่น้ำโขงทอดตัวคดเคี้ยวในฝั่งสปป.ลาว หากเดินเท้าต่อไปอีกประมาณ 1 กิโลเมตร จึงจะถึงจุดชมวิว 103 ซึ่งสภาพเส้นทางบางช่วงสูงชัน

# ดอยวาวี

---



# ดอยวาวี



ดอยวาวี เป็นชุมชนใหญ่ของชาวจีนฮ่อ กองพล 93 ซึ่งอพยพเข้ามาตั้งหลักปักฐานในช่วงทศวรรษ ค.ศ.1940-1950 พร้อม ๆ กับคณะผู้อพยพที่ดอยแม่สลอง และยึดอาชีพปลูกชาและผลไม้ท่ามกลางบรรยากาศอันสงบเงียบ และทิวทัศน์งามของดอยสูงเช่นเดียวกับชุมชนดอยแม่สลอง แม้หมู่บ้านจะมีขนาดเล็ก แต่ผู้มาเยือนจะได้สัมผัสกลิ่นอายชุมชนชาวจีนอันเรียบง่าย ราวกับอยู่ทางแถบขุนนานตอนใต้ของจีน ด้านนอกหมู่บ้านจะพบดอยเขียวขจีด้วยไร่ชาที่ลดหลั่นตามลาดเขา ช่วยประดับทิวทัศน์ชุมชนและเทือกดอยให้งดงามมอง

ใกล้กับดอยวาวีมีจุดชมทะเลหมอกอยู่บน "ดอยกาดผี" ซึ่งเป็นแหล่งท่องเที่ยวอดนียมของอำเภอแม่สรวย อยู่ห่างจากดอยวาวีประมาณ 20 กิโลเมตร เส้นทางค่อนข้างทุรกันดาร ระหว่างทางยังผ่านหมู่บ้านชาวอาข่าและเย้า เมื่อขึ้นไปยืนบนชะง่อนผาบนดอยกาดผีซึ่งสูง 1,500 เมตรจากระดับน้ำทะเล จะเห็นทะเลหมอกหนาที่บดเต็มหุบเขา พร้อมกับทิวทัศน์อลังการของขุนเขาสลับซับซ้อน

สถานที่น่าแวะ เช่น "ดอยช้าง" เป็นที่ตั้งสถานีวิจัยเกษตรที่สูงและหมู่บ้านชาวเขา มีแปลงปลูกผลไม้เมืองหนาวให้เที่ยวชม เช่น เกาลัด บัวย ห้อพลับ พลัม ฯลฯ และไร่กาแฟอาราบิก้า โดยสามารถลองชิมกาแฟสดได้ด้วย ส่วนสินค้าน่าซื้อก็มีทั้งชาอู่หลง ซึ่งชาวจีนฮ่อวาวีนำชาพันธุ์ชิงชิงและชาเบอร์ 12 มาปลูกเพื่อผลิตเป็นชาอู่หลงคุณภาพดีไม่แพ้ต้นตำรับจากไต้หวันจนได้รับความนิยม ลองชิมชากลิ่นหอมและซื้อเป็นของฝากได้

# วนอุทยานภูชี้ฟ้า

---





วนอุทยานภูชี้ฟ้า เป็นจุดชมวิวทะเลหมอกและพระอาทิตย์ขึ้นที่สวยงามที่สุดจุดหนึ่งของจังหวัดเชียงราย ภูชี้ฟ้าตั้งอยู่ห่างจากดอยผาตั้งระยะทาง 25 กิโลเมตร มีลักษณะเป็นยอดเขาที่แหลมชี้ขึ้นไปบนท้องฟ้า อยู่สูงจากระดับทะเลประมาณ 1,628 เมตร โดยมีหน้าผาเป็นแนวยาวยื่นไปทางฝั่งประเทศลาว บนยอดภูชี้ฟ้าเป็นทุ่งหญ้ากว้าง ในฤดูหนาวจะมีทิวทัศน์สวยงามเป็นพิเศษ นักท่องเที่ยวส่วนมากจะมาค้างแรมบริเวณบ้านร่มฟ้าทองทางซึ่งห่างจากจุดชมวิวประมาณ 1.5 กิโลเมตร แล้วจะเดินขึ้นภูชี้ฟ้าเพื่อไปชมวิวตอนเช้ามีด โดยสามารถขับรถยนต์ขึ้นไปถึงลานกางเต็นท์ที่อยู่ไม่ไกลจากยอดภูชี้ฟ้ามากนัก ระหว่างทางเดินนักท่องเที่ยวจะพบแปลงปลูกป่านางพญาเสือโคร่ง ออกดอกบานสะพรั่งสวยงามในช่วงเดือนมกราคม-กุมภาพันธ์ โดยเฉพาะในเดือนกุมภาพันธ์ ต้นเสี้ยวดอกขาวรอบภูชี้ฟ้าจะออกดอกบานเต็มเชิงเขา



การเดินทางใช้เส้นทางเชียงราย-เทิงระยะทาง 64 กิโลเมตร และจากเทิง-บ้านปี่ ระยะทาง 6 กิโลเมตร เลี้ยวซ้ายเข้าทางหลวงหมายเลข 1155 ผ่านบ้านปางค่า บ้านเซมแม้ง เป็นทางลาดยาง ถึงภูชี้ฟ้าระยะทาง 42 กิโลเมตร หรือใช้ทางหลวงหมายเลข 1021 สายเทิง-เชียงคำ-บ้านฮวก ก่อนถึงเชียงคำ 6 กิโลเมตร มีทางแยกไปอุทยานแห่งชาติน้ำตกภูซางอีก 19 กิโลเมตร แล้วเดินทางต่อไปยังภูชี้ฟ้าอีก 30 กิโลเมตร นักท่องเที่ยวสามารถนำรถไปจอดไว้ที่ลานจอดรถวนอุทยานภูชี้ฟ้าแล้วเดินเท้าไปจุดชมวิวประมาณ 700 เมตร

# ถนนคนเดินเชียงราย

## และ ถนนคนม่วนเชียงราย

จังหวัดเชียงราย ร่วมกับ เทศบาลนครเชียงราย จัดโครงการถนนคนเดินเชียงราย *"กาดเจียงฮายรำลึก"* เชิญชวนนักท่องเที่ยวและประชาชนร่วมสัมผัสวิถีชีวิตแบบล้านนาในอดีตที่แสดงออกถึงวิถีชีวิต ศิลปวัฒนธรรม ภูมิปัญญา และสินค้าของดีของเชียงราย โดยจะจัดขึ้นทุกเย็นวันเสาร์ของเดือน ณ ถนนธนาลัย ตั้งแต่สี่แยกสำนักงานยาสูบฯ ไปจนถึงสี่แยกธนาคารออมสิน



ขณะที่ทุกเย็นวันอาทิตย์ของเดือนจะมี *"ถนนคนม่วนเชียงราย"* ซึ่งอยู่บนถนนสันโค้งน้อย บริเวณการจัดงานแบ่งเป็นหลายๆ ส่วน โดยมีกลุ่มกิจกรรมต่าง ๆ ที่เข้าร่วมเป็นเครือข่ายร่วมกันจัดแสดงกิจกรรมมากมายตลอดเส้นทาง

# พิพิธภัณฑท์บ้านดำ



พิพิธภัณฑท์บ้านดำ ตั้งอยู่ที่ตำบลนางแล อำเภอเมือง สร้างขึ้นโดย อาจารย์ถวัลย์ ดัชนี ศิลปินแห่งชาติสาขาทัศนศิลป์ (จิตรกรรม พ.ศ. 2544) นับเป็นแหล่งเรียนรู้อันทรงคุณค่าทางศิลปวัฒนธรรมแบบร่วมสมัย มีเอกลักษณ์โดดเด่น โดยภายในบ้านมีสิ่งก่อสร้าง 43 แห่ง เช่น วิหารเล็ก มหาวิหาร (อาคารพิพิธภัณฑท์ศิลปะ บ้านสามเหลี่ยม (ที่พักรับรองนักเขียน ลูกศิษย์ และห้องทำงาน เรือนผกายแก้ว เรือนเชียงทองทาหาบรู้ง อุปรภพ (ห้องจิตวิญญูณ และบ้านดำแกลเลอรี (ศูนย์ข้อมูลและร้านจำหน่ายของที่ระลึก

# วัดพระแก้ว จังหวัดเชียงราย



# วัดพระแก้ว จังหวัดเชียงราย

เดิมชื่อวัดป่าญะ หรือป่าเยยะ (ป่าไผ่ชนิดหนึ่ง ตั้งอยู่บริเวณ ถนนไตรรัตน์ ตำบลเวียง อำเภอเมือง เป็นวัดที่ค้นพบ *พระแก้วมรกต* หรือ พระพุทธมหามณีรัตนปฏิมากร ซึ่งปัจจุบันประดิษฐานอยู่ ณ วัดพระศรีรัตนศาสดาราม กรุงเทพมหานคร ตามประวัติเล่าว่าเมื่อ พ.ศ. 1897 ในสมัยพระเจ้าสามฝั่งแกนเป็นเจ้าเมืองเชียงใหม่ นั้น ฟ้าได้ผ่าเจดีย์ร้างองค์หนึ่ง และได้พบพระพุทธรูปลงรักปิดทองอยู่ในเจดีย์ จึงได้นำไปไว้ในวิหาร ต่อมาปูนบริเวณพระนาสิกเกิดกะเทาะออกมาจึงได้พบว่าเป็นพระพุทธรูปสีเขียวสร้างด้วยหยก คือ พระแก้วมรกต นั่นเอง

ปัจจุบันชาวเชียงรายได้สร้างพระแก้วมรกตองค์ใหม่ขึ้นแทน เรียกว่า พระหยกเชียงราย หรือ พระพุทธรัตนาร นวุติวัสสานุสรณ์มงคล ซึ่งสร้างขึ้นในโอกาสที่สมเด็จพระศรีนครินทราบรมราชชนนี มีพระชนมายุครบ 90 พรรษา ภายในวัดชีกำแพงด้านทิศใต้ มีพิพิธภัณฑ์โสมหลวงแสงแก้ว ลักษณะเป็นอาคารทรงล้านนาประยุกต์สองชั้น เป็นแหล่งเรียนรู้ด้านศาสนาและวัฒนธรรมล้านนา รวบรวมจัดแสดงศิลปวัตถุที่สำคัญของวัด และสิ่งของที่มีผู้นำมาถวาย เช่น พระพุทธรูป พระธาตุ เครื่องใช้เกี่ยวกับศาสนาของล้านนา เช่น เครื่องบูชา ฉัตร ตุ๊ก เครื่องเงิน เป็นต้น

# อนุสาวรีย์พ่อขุนเม็งรายมหาราช



**อนุสาวรีย์พ่อขุนเม็งรายมหาราช** ตั้งอยู่ที่ห้าแยกพ่อขุน อำเภอเมือง เส้นทางที่จะไปอำเภอแม่จันหรือแม่สาย พ่อขุนเม็งรายเป็นกษัตริย์องค์ที่ 25 แห่งราชวงศ์ลัวะ จังคราช เป็นโอรสของพญาลาวเม็ง และพระนางเทพคำขาย หรือ พระนางอ่วมิ่งจอมเมือง ประสูติเมื่อวันอาทิตย์ แรม 9 ค่ำ เดือนอ้าย ปีกุน พุทธศักราช 1782 เสด็จสวรรคตที่เมืองเชียงใหม่ พ.ศ. 1854 พ่อขุนเม็งรายได้สร้างเมืองเชียงรายขึ้นบนดอยทอง จากรากฐานเดิมที่เคยเป็นเมืองมาก่อน เมื่อ พ.ศ. 1805 ทรงเป็นปฐมกษัตริย์แห่งราชวงศ์เม็งราย และรวบรวมบ้านเล็กเมืองน้อยเข้าเป็นอาณาจักรล้านนาไทยจนเจริญรุ่งเรืองถึงปัจจุบัน

ประชาชนชาวเชียงรายร่วมใจกันสร้างอนุสาวรีย์ เพื่อน้อมรำลึกถึงพระเกียรติคุณของพ่อขุนเม็งราย ปั้นโดย นายปรณ เล็กฮอน และทำพิธีเปิดอนุสาวรีย์เมื่อวันที่ 31 มีนาคม พ.ศ. 2507 อนุสาวรีย์เป็นพระรูปของพระองค์หล่อด้วยทองสัมฤทธิ์ขนาดเท่าครึ่ง ฉลองพระองค์ด้วยเครื่องทรงพระมหากษัตริย์ล้านนาโบราณ ประทับยืนบนฐานสูงประมาณ 3 เมตร ทรงถือดาบด้วยพระหัตถ์ซ้ายแนบกับพระเพลา ทรงสวมมาลัยพระกร พระหัตถ์ขวาสวมพระอำมรงค์ที่นิ้วนางและนิ้วก้อย พระหัตถ์ซ้ายสวมพระอำมรงค์ที่นิ้วชี้ และทรงฉลองพระบาท มีตุงหลวงเฉลิมพระเกียรติประดับอยู่ทางด้านหลังอนุสาวรีย์ ตรงฐานใต้พระบรมรูปมีคำจารึกว่า "พ่อขุนเม็งรายมหาราช พ.ศ. 1782-1860 ทรงสร้างเมืองเชียงรายขึ้นเป็นเมืองแรกเมื่อ พ.ศ. 1805 ทรงสถาปนาอาณาจักรล้านนาไทยให้เป็นปึกแผ่น และทรงสร้างความสามัคคีระหว่างชนชาติไทย"

ส่วนกู่พระเจ้าเม็งราย ตั้งอยู่หน้าวัดงำเมือง บนดอยงำเมือง กู้นี้เป็นอนุสาวรีย์สำคัญแห่งหนึ่ง เพราะเป็นที่บรรจุอัฐิของพ่อขุนเม็งรายมหาราช ตามประวัติกล่าวว่าพระเจ้าไชยสงคราม ราชโอรสพระเจ้าเม็งราย เมื่อได้มอบราชสมบัติให้พระเจ้าแสนภู ราชโอรสขึ้นครองนครเชียงใหม่แล้ว พระองค์ได้นำอัฐิพระราชบิดามาประทับอยู่ที่เมืองเชียงราย และได้โปรดเกล้าฯ สร้างกู่บรรจุอัฐิของพระราชบิดาไว้ ณ ดอยงำเมืองแห่งนี้

# สวนรุกขชาติดอยช้างมูบ

ภาพจาก การท่องเที่ยวแห่งประเทศไทย

**ดอยช้างมูบ** เป็นชื่อดอยที่สูงที่สุดของเทือกเขานางนอน โดยสูงประมาณ 1,500 เมตรจากระดับน้ำทะเล มีอากาศเย็นสดชื่นตลอดปี พื้นที่บริเวณนี้เคยเป็นดงผืนที่ใหญ่ที่สุด และเป็นเส้นทางลำเลียงยาเสพติดหลักในภูมิภาค สภาพป่าจึงถูกทำลายจนหมด

ต่อมาสมเด็จพระศรีนครินทราบรมราชชนนี มีพระราชประสงค์ ให้ฟื้นฟูผืนป่าแถบนี้ให้อุดมสมบูรณ์อีกครั้ง โครงการพัฒนาดอยตุง ๆ จึงพัฒนาพื้นที่ให้เป็นสวนรุกขชาติดอยช้างมูบ รวบรวมพรรณไม้พื้นเมืองและพรรณไม้ป่าหายาก กุหลาบพันปีจากหลายประเทศ ต้นนางพญาเสือโคร่ง กล้วยไม้พื้นเมือง รongเท้านารี ฯลฯ ปลูกอยู่ในสวนอย่างเป็นทางการ 360 องศา เห็นทิวทัศน์ประเทศเพื่อนบ้านและลำน้ำโขง



# วนอุทยานถ้ำหลวง-ขุนน้ำนางนอน



สระขุนน้ำนางนอน

วนอุทยานถ้ำหลวง

วนอุทยานถ้ำหลวง-ขุนน้ำนางนอน เป็นวนอุทยานในเขตป่าสงวนแห่งชาติป่าดอยนางนอน ตั้งอยู่ตำบลโป่งผา อำเภอแม่สาย จังหวัดเชียงราย เนื้อที่ 5,000 ไร่ ลักษณะภูมิประเทศเป็นภูเขาขนาดใหญ่หลายลูกติดต่อกัน ถ้ำหลวงเป็นถ้ำหินปูนกิ่งแห่งขนาดใหญ่ มีความยาวรวมทั้งสิ้น 10,316 เมตร ถือเป็นถ้ำที่มีความยาวมากที่สุดเป็นอันดับ 4 ของประเทศไทย ปากถ้ำเป็นโถงกว้างและสูงกว่าโถงถ้ำแรก ภายในถ้ำจะพบเกล็ดหินสะท้อนแสง หินงอก หินย้อย ธารน้ำ ถ้ำลอด และถ้ำแขนง โถงถ้ำมีเส้นทางคดเคี้ยว บางช่วงมีเพดานต่ำ ถ้ำหลวงเป็นที่รู้จักในระดับนานาชาติจากเรื่องราวความสามัคคีของหน่วยกู้ภัยอาสาสมัครจากหลายประเทศ รวมถึงเจ้าหน้าที่และจิตอาสาหลายภาคส่วนในประเทศไทย เพื่อปฏิบัติการค้นหาและกู้ภัยผู้ประสบภัย 13 คนของทีมฟุตบอลหมูป่าอะคาเดมี ซึ่งติดภายในถ้ำหลวงวนอุทยานถ้ำหลวง-ขุนน้ำนางนอน อำเภอแม่สาย จังหวัดเชียงราย เมื่อวันที่ 23 มิถุนายน - 10 กรกฎาคม 2561



ภาพจาก การท่องเที่ยวแห่งประเทศไทย

# ภูชี้ดาว และ ผาไต



จุดชมวิวและที่เที่ยวแห่งใหม่ในจังหวัดเชียงราย ตั้งอยู่บนพื้นที่ในความดูแลของตำบลปอ อำเภอเวียงแก่น ตั้งอยู่ตรงกลางระหว่างภูชี้ฟ้าและดอยผาตั้งที่ยังคงความอุดมสมบูรณ์ทางธรรมชาติเอาไว้อย่างครบถ้วน ผู้คนไม่พลุกพล่าน มีความเงียบสงบ สิ่งที่น่าทึ่งที่เห็นจะได้เห็นจากจุดชมวิวภูชี้ดาวคือการได้มองเห็นวิวโค้งแม่น้ำโขงอยู่ไกล ๆ และมองเห็นภูชี้ฟ้าตั้งเด่นตระหง่านอยู่ลิบ ๆ เหล่านี้ถือเป็นองค์ประกอบทางทัศนียภาพที่สวยงามยากเกินบรรยาย ทั้งนี้ทางเดินขึ้นไปยังภูชี้ดาวค่อนข้างมีความลาดชัน และต้องไต่ระดับขึ้นไปตามสันเขา สองด้านเป็นเหวลึก ดังนั้นนักท่องเที่ยวจึงควรใช้ความระมัดระวังในการเดินค่อนข้างมาก มิเช่นนั้นอาจเกิดอันตรายได้

ในอำเภอเวียงแก่นยังมีแหล่งท่องเที่ยวที่น่าสนใจอีกหนึ่งแห่งคือสวนสาธารณะแก่งผาไต เหมาะกับการพักผ่อนหย่อนใจ ชมธรรมชาติที่สวยงาม ผาไตเป็นจุดสุดท้ายของแม่น้ำโขงที่ผ่านดินแดนภาคเหนือของไทย ก่อนที่จะไหลวกกลับเข้ามายังดินแดนไทยอีกครั้งหนึ่งที่อำเภอเชียงคาน จังหวัดเลย

พื้นที่ในบริเวณนี้มีความสำคัญอย่างยิ่งต่อประวัติศาสตร์ไทย เพราะเป็นบริเวณที่ไทยเสียดินแดนครั้งที่ 11 ให้กับฝรั่งเศส ทำให้สปป.ลาวมีดินแดนในฝั่งขวาของแม่น้ำโขงตลอดช่วงจากจังหวัดเชียงรายสู่จังหวัดเลย



ภูชี้ดาว



ผาโต

# ไร่ชาฉุยฟง

ตั้งอยู่บนเนื้อที่ตามเนินเขาของตำบลป่าซาง อำเภอแม่จัน มีพื้นที่มากกว่า 1,000 ไร่ ปลูกชาคุณภาพดี ไร่ชาฉุยฟง อยู่สูงกว่าระดับน้ำทะเลถึง 1,200 เมตร มีสภาพอากาศที่เอื้ออำนวยต่อการเจริญเติบโตของชา จึงทำให้ชาที่นี่มีรสชาติดอโรยกลมกล่อม มีความหอมเป็นเอกลักษณ์ การันตีคุณภาพจากรางวัลต่าง ๆ ตลอดมา ไร่ชาฉุยฟงเปิดให้นักท่องเที่ยวทั่วไปเข้าชมทัศนียภาพของไร่ชา พร้อมทั้งเลือกซื้อสินค้าและผลิตภัณฑ์อื่น ๆ จากไร่ในราคาย่อมเยา



# วัดร่องเสือเต้น

ตั้งอยู่ที่หมู่บ้านร่องเสือเต้น ตำบลริมกก อำเภอเมือง เป็นสถานที่ท่องเที่ยวแห่งศรัทธาที่ถูกพูดถึงในเรื่องของเอกลักษณ์ความงดงามทางสถาปัตยกรรม อันเกิดจากการสร้างสรรค์ของศิลปินชาวบ้าน นายพุทธา กาบแก้ว หรือ สล่านก ศิลปินท้องถิ่นชาวเชียงราย ที่ครั้งหนึ่งได้รับโอกาสเข้าไปเป็นลูกศิษย์อาจารย์เฉลิมชัย โฆษิตพิพัฒน์ ในการสร้างวัดร่องขุ่น จนมีโอกาสดำเนินการสร้างวิหารวัดร่องเสือเต้น จึงได้นำวิชาที่ได้อบรมมารังสรรค์ความงดงาม ณ ที่นี้



จุดเด่นของวัดร่องเสือเต้น คือ **"วิหารร่องเสือเต้น"** ซึ่งความโดดเด่นของวิหารแห่งนี้อยู่ที่ศิลปะของตัววิหารที่สวยงามและมีเอกลักษณ์น่าจดจำ ใช้โทนสีน้ำเงินและสีฟ้าเป็นหลัก สื่อถึงธรรมะขององค์สมเด็จพระสัมมาสัมพุทธเจ้า อันเป็นหลักความจริงตามเหตุและผล เปรียบเสมือนท้องฟ้าที่สดใส

# ศูนย์วิปัสสนาสากลไร่เชิญตะวัน

(ว.วชิรเมธี)



“ไถหว่านผ่านพื้นแผ่นดินใจ เสาะแสวงลีนไสวเศกสวรรคค์  
เย็นยังหยดยังยงอยู่ยังรู้ทัน เชิญตะวันสาดแสงสู่ผู้มาเยือน”

ไร่เจริญตะวันออก เป็นศูนย์ปฏิบัติธรรม ที่พระเมธีวชิโรดม (ว.วชิรเมธี) ได้สร้างขึ้นจากแรงบันดาลใจที่จะเปลี่ยนที่ปลีกวิเวกส่วนตัว ให้กลายเป็นที่ส่วนรวมเพื่อทุกคน โดยเฉพาะเพื่อให้คนกรุงที่มีเวลาน้อยได้มีที่ปฏิบัติธรรม เพื่อเสริมเติมพลังกายใจก่อนกลับไปทำงานใหม่

เดิมสถานที่นี้เป็นไร่ลั่นจี่ที่ลูกศิษย์ท่านเจ้าคุณพระเมธีวชิโรดมได้ซื้อไว้ หลังจากที่ท่านเจ้าคุณสอบไล่ได้เปรียญธรรม 9 ประโยค ตั้งแต่ปี พ.ศ. 2545 ก็ได้เดินทางมาปักกลด ปลีกวิเวกทุกเดือน เนื่องจากเวลาพระอาจารย์มาที่นี่ก็จะมีญาติโยมมาขอปฏิบัติธรรมด้วยเสมอทั้งชาวไทยและชาวต่างชาติ จึงได้พัฒนาพื้นที่นี้ให้เป็นศูนย์วิปัสสนาสำหรับภาคเหนือ ส่วนที่มาของชื่อนั้นเนื่องจากเดิมเป็นไร่ลั่นจี่ ทุกเช้าดวงอาทิตย์จะขึ้นตรงฟากฝั่งเขา ซึ่งมีความงดงามมาก เมื่อนำความเป็นไร่บวกกับรุ่งอรุณของพระอาทิตย์ยามเช้า จึงได้ชื่อว่า

## “ไร่เจริญตะวันออก”

ศูนย์วิปัสสนาสากล ไร่เจริญตะวันออกได้จัดหลักสูตร สำหรับคนทำงานในวันศุกร์ เสาร์ อาทิตย์ เป็นหลักสูตรระยะสั้นสำหรับหนุ่มสาววัยทำงาน เลิกงานตอนเย็นวันศุกร์ก็เดินทางมาอยู่ที่นี่เสาร์อาทิตย์ ปฏิบัติสมาธิ คั้นสู่ธรรมชาติ จากนั้นจึงกลับไปรับผิดชอบหน้าที่การงานที่ตนมี



# เมืองโบราณเชียงแสน และสามเหลี่ยมทองคำ





**แหล่งโบราณคดีเชียงแสน**มีประวัติความเป็นมาตั้งแต่พุทธศตวรรษที่ 18-19 พงศาวดารโยนกได้จารึกถึงชุมชนนครโกมคำ เมืองโยนกนาคนครเชียงแสน และอาณาจักรล้านนาไทย บริเวณลุ่มแม่น้ำโขง แม่น้ำกก แม่น้ำอิง แม่น้ำปิง แม่น้ำวัง แม่น้ำยม และแม่น้ำน่าน ตั้งแต่สิบสองปันนาลงมาจนถึงเมืองหริภุญชัย (หริภุญไชย จังหวัดลำพูนในปัจจุบัน มีเจ้าครองนครสำคัญ ได้แก่ พญาสิงหนวัติ พระเจ้าฟ้างคราช พระเจ้าพรหมมหาราช และพญามังราย (ครองราชย์ที่เมืองเงินยางเมื่อราว พ.ศ. 1804 พญาสิงหนวัติ ถือว่าเป็นบุคคลสำคัญที่ได้สถาปนาเมืองโยนกนาคพันธุ์สิงหนวัติขึ้นที่ลุ่มแม่น้ำโขง ดินแดนที่ราบในเมืองเชียงรายเมื่อ พ.ศ. 1117 โดยแย่งชิงที่ดินจากพวกขอมดำ หรือ กล่อม ที่มีอิทธิพลอยู่แถบนั้น พญาสิงหนวัติได้รวบรวมพวกมิลักขุ หรือ คนป่าคนดอยเข้ามาอยู่ในอำนาจของเมืองโยนกนาคนครทำให้มีอาณาเขตทิศเหนือติดเมืองน่าน ทิศใต้จรดปากน้ำโพ ทิศตะวันออกจรดแม่น้ำดำในตั้งเกีย ทิศตะวันตกจรดแม่น้ำสาละวิน มีเมืองสำคัญ คือ เมืองไชยปราการ ดินแดนทางใต้สุด คือ เมืองกำแพงเพชร

อาณาจักรโยนกนาคนครแห่งนี้มีพระเจ้าแผ่นดินหลายพระองค์ เช่น พญาฟ้างคราช พระเจ้าพรหมมหาราช พระเจ้าไชยสิริ ในสมัยพระเจ้ามหาชัยชนะ พ.ศ. 1552 อาณาจักรโยนกนาคนครได้เกิดน้ำท่วมฉับพลันเนื่องมาจากพนักันน้ำหรือเขื่อนเหนื่อน้ำพังทลายลง ทำให้เมืองกลายเป็นแหล่งน้ำใหญ่ (เข้าใจว่าเป็นบริเวณที่เรียกว่า เวียงหนองล่อง ซึ่งอยู่ไม่ห่างจากทะเลสาบเชียงแสนและบริเวณแม่น้ำกก ต่อกับแม่น้ำโขงใกล้วัดพระธาตุผาเงา จนเป็นเหตุให้บรรดาราชวงศ์กษัตริย์ และขุนนางของโยนกนาคนครเสียชีวิตด้วยเหตุน้ำท่วมเมืองทั้งหมด ส่วนชาวบ้านที่รอดชีวิตได้ประชุมปรึกษากันเลือกตั้งคนกลุ่มหนึ่งมิใช่เชื้อสายราชวงศ์ขึ้นดูแลพวกตน เรียกว่า ขุนแต่งเมือง จึงเป็นที่มาของชื่อ "เวียงปrikษา" อีก 98 ปีต่อมาอาณาจักร โยนกนาคนครจึงสิ้นสุด

ต่อมา พญามังราย ผู้สืบเชื้อสายมาจากผู้เมืองเงินยางเมืองเชียงแสน ได้ทรงรวบรวมอาณาจักรล้านนาไทยที่กระจัดกระจายให้เป็นปึกแผ่นขึ้นมาใหม่และสร้างเมืองเชียงรายขึ้นเมื่อ พ.ศ.1805 ครั้งนั้นพระองค์ทรงยกทัพเข้ายึดอาณาจักรกุยชัยจากพวกมอญเชื้อสายของพระนางจามเทวี ได้ใน พ.ศ. 1835 แล้วตั้งอาณาจักรใหม่ขึ้นเรียกว่า อาณาจักรล้านนา โดยระยะแรกมีเวียงกุมกาม เป็นราชธานี แต่เวียงกุมกามเกิดน้ำท่วมบ่อยครั้ง จนพญามังรายต้องขอคำปรึกษาจากพระสหาย คือ พญาเง้าเมือง เจ้าผู้ครองนครภูมามยาว (พะเยา เป็นแคว้นอิสระเพียงแคว้นเดียวในล้านนาขณะนั้น และพ่อขุนรามคำแหงมหาราช (กษัตริย์สุโขทัย เพื่อหาชัยภูมิที่ดีเหมาะแก่การสร้างเมือง จึงพบกับที่ข้างแม่น้ำปิงและได้สร้างเมืองชื่อ "นพบุรีศรีนครพิงค์เชียงใหม่" หรือ ตัวเมืองเชียงใหม่ในปัจจุบัน

สถานที่ท่องเที่ยวที่น่าสนใจในอำเภอเชียงแสนอีกแห่งหนึ่งคือ **สามเหลี่ยมทองคำ** จุดชมวิวแม่น้ำโขงบรรจบกันกับแม่น้ำรวกที่เรียกว่า **สบรวก** เป็นพื้นที่ชายแดนของ 3 ประเทศ คือ ไทย สปป.ลาว และเมียนมา มาบรรจบกัน บริเวณนี้โด่งดังไปทั่วโลกจากตำนานและเรื่องราวของฝิ่น ที่นี่เคยมีชนกลุ่มน้อยและกองกำลังติดอาวุธอยู่หลายกลุ่ม อีกทั้งเคยเป็นแหล่งปลูกฝิ่น และผลิตยาเสพติดแหล่งใหญ่ มีโรงงานผลิตเฮโรอีนกระจายอยู่ตามชายแดน ส่วนการลำเลียงฝิ่นจะไปเป็นขบวนลัดเลาะไปตามไหล่เขาพร้อมกำลังคุ้มกัน ว่ากันว่ายาเสพติดและฝิ่นจะถูกแลกเปลี่ยนด้วยทองคำในน้ำหนักที่เท่ากัน จึงเป็นที่มาของชื่อ สามเหลี่ยมทองคำ

ข้อมูลบางแหล่งอ้างว่าสถานการณ์ยาเสพติดในพื้นที่นี้เป็นผลพวงมาจากยุคสงครามเย็น หน่วยงานด้านข่าวกรองของประเทศมหาอำนาจตะวันตกในช่วงนั้นไม่สามารถจัดสรรงบประมาณจากรัฐบาลมาสนับสนุนกองกำลังต่อต้านคอมมิวนิสต์ในจีนและลาวที่มีฐานที่มั่นในบริเวณนี้ จึงหาทางออกโดยสนับสนุนให้ปลูกฝิ่น และนำเทคโนโลยีพัฒนาฝิ่นจนกลายเป็นเฮโรอีน รวมทั้งสนับสนุนเส้นทางการค้าโดยให้ผลประโยชน์กับเจ้าหน้าที่ผู้บังคับใช้กฎหมายในบางพื้นที่ของบางประเทศนี่คืออีกเรื่องราวที่ทำให้สามเหลี่ยมทองคำมีเสน่ห์ และคุ้มค่าที่จะมาเยือน

(Alexandrov N., 2014. "Meet the CIA's 10 Favorite Drug Traffickers", <https://www.alternet.org/2014/10/meet-cias-10-favorite-drug-traffickers/>)

# ล่องแม่น้ำกก



**แม่น้ำกก** เป็นแม่น้ำที่ไหลมาจากบ้านท่าตอนผ่านตัวเมืองเชียงราย ความยาวรวมทั้งสิ้น 130 กิโลเมตร นักท่องเที่ยวสามารถเช่าเรือจากท่าเรือริมแม่น้ำในตัวเมือง (ท่าเรือซิวาร์) เพื่อเที่ยวชมทัศนียภาพของแม่น้ำกก สองฟากฝั่ง เป็นป่าเขาที่สวยงามตามธรรมชาติ ระหว่างทางยังสามารถแวะชมหมู่บ้านชาวเขาเผ่าต่าง ๆ เช่น อีโก้ ลีซอ หรือจะแวะบ้านกะเหรี่ยงรวมมิตรเพื่อนั่งชั่งเที่ยวป่ารอบบริเวณ

# หอนาฬิกาเมืองเชียงราย



หอนาฬิกาเมืองเชียงราย หรือ หอนาฬิกาอาจารย์เฉลิมชัย มีชื่อเรียกเป็นทางการว่า **“หอนาฬิกาเฉลิมพระเกียรติ สมเด็จพระนางเจ้า พระบรมราชินีนาถ”** (หอนาฬิกาพุทธศิลป์ ตั้งอยู่ที่กลางตัวเมืองเชียงราย ถนนบรรพปราการ-ถนนเจ็ดยอด (ใกล้เชียงรายไนท์บาร์ซาร์-ถนนคนเดิน) สร้างขึ้นเพื่อเฉลิมพระเกียรติ สมเด็จพระนางเจ้าสิริกิติ์ พระบรมราชินีนาถ พระบรมราชชนนีพันปีหลวง เมื่อครั้งทรงดำรงพระราชอิสริยยศพระบรมราชินีนาถในรัชกาลที่ 9

อาจารย์เฉลิมชัย โฆษิตพิพัฒน์ เป็นผู้ออกแบบ ใช้เวลาสร้าง 5 ปี เป็นหอนาฬิกา สีทองที่มีความสวยงาม มีลวดลายแบบไทย และสามารถเปลี่ยนสีได้ในตอนกลางคืน เป็นงานศิลปะเชิงพระพุทธรศาสนา ในเวลา 19.00 น. 20.00 น. และ 21.00 น. ของทุกวันไฟจะเปลี่ยนสี 7 สีพร้อมเสียงเพลงเชียงรายรำลึก

# เส้นทางการท่องเที่ยวในจังหวัดเชียงราย จากอำเภอเมืองสู่เชียงแสน และเชียงของ 4 วัน 3 คืน



# แผนการท่องเที่ยวในจังหวัดเชียงราย จากอำเภอเมืองสู่เชียงใหม่ และเชียงของ 4 วัน 3 คืน

*Theme* ของการท่องเที่ยว: ความสงบของจิตใจและความสวยงามของงานศิลปะ

- เดินทางมาถึงจังหวัดเชียงรายด้วยเที่ยวบินเที่ยวเช้า หรือรถยนต์
- รับประทานอาหารกลางวันในย่านใจกลางเมือง เช่น ข้าวซอย ขนมจีนน้ำเงี้ยว
- ชมความงามของวัดและสำนักสงฆ์ในจังหวัดเชียงราย อาทิ วัดร่องขุ่น วัดร่องเสือเต้น พิพิธภัณฑน์บ้านดำ สำนักวิปัสสนาสากไร่เชิญตะวัน
- กลับมาพักค้างคืนที่เมืองเชียงราย ชมความงามของหอนาฬิกา หาของกินคนเมืองย่านถนนคนเดินไนท์บาร์ซาร์

Day 1





Day  
2

## เชียงราย-เชียงใหม่

- รับประทานอาหารเช้าในภาคเช้า
- จากนั้น ออกเดินทางสู่สิงห์ปาร์ค เชียงราย และ/หรือ ไร่ชาฉุยฟง โดยเลือกเส้นทางที่สามารถชมวิวกาศทัศน์ของเทือกเขาตอยางนอน อันเป็นที่ตั้งของถ้ำขุนน้ำนางนอน พื้นที่สร้างประวัติศาสตร์การกู้ภัยนานาชาติช่วยเหลือนักฟุตบอลเยาวชนทีมหมูป่า ได้จากรยะไกล
- รับประทานอาหารกลางวันเพื่อสุขภาพที่ร้านจันกะผัก อ.แม่สาย
- เดินเล่น ชื้อสินค้าของฝากในตลาดแม่สายชายแดนไทย-เมียนมา
- นั่งรถไปชมหอฝิ่นอุทยานสามเหลี่ยมทองคำ
- ค้างคืนที่เมืองเชียงแสน และสำหรับผู้ชื่นชอบการเสี่ยงโชค สามารถข้ามไปยัง Kings Romans Casino ในฝั่ง สปป.ลาวได้

# Day 3

## โบราณคดีเชียงแสน นอนริมโขงเชียงของ

- เข้าชม เรียนรู้ประวัติศาสตร์เมืองโบราณเชียงแสน เรียนรู้ศิลปะยุคเชียงแสน
- จากนั้นเดินทางสู่อำเภอเชียงของ ซึ่งมีโรงแรมระดับ 4 ดาวที่สามารถรองรับนักท่องเที่ยวระดับ high-end ได้ หรือสำหรับนักท่องเที่ยวที่ต้องการเดินทางไปเรียนรู้วิถีชีวิตที่งดงามของชาวบ้านในอำเภอเชียงแสนก็สามารถเลือกที่จะเข้าไปพักค้างแรมในรูปแบบโฮมสเตย์ได้ที่ บ้านท่าขันทอง




ภาพจาก Thai-Traveller.com





## Day4

# เชียงของ เวียงแก่น สปป.ลาว



ภาพจาก เฟสบุ๊กหลวงพ่อเพชร  
คู่มือเชียงของ



- เข้ากราบหลวงพ่เพชร วัดศรีดอนชัย ต่อด้วยกราบพระบรมสารีริกธาตุ วัดพระแก้ว
- จากนั้นล่องเรือตามแม่น้ำโขง (แม่น้ำของ หรือใช้เรือ Speed Boat ไปยังผาไต่ อำเภอเวียงแก่น) นักท่องเที่ยวสามารถนั่งชมความงามของเกาะแก่ง พร้อมกับการเรียนรู้ความสำคัญของเกาะแก่งในแม่น้ำโขงที่มีความสำคัญอย่างยิ่งต่อระบบนิเวศของทุกประเทศที่ต้องอยู่ริมแม่น้ำสายนานาชาติแห่งนี้ นอกจากความเพลิดเพลินแล้วยังถือเป็นองค์ความรู้ที่ต้องถ่ายทอดให้ทุกคนมีจิตสำนึกต่อการพัฒนาอย่างยั่งยืนเพื่อประโยชน์ร่วมกันของคนทั้งภูมิภาค
- ขึ้นเรือที่สวนสาธารณะแก่งผาไต่ จุดพักผ่อนหย่อนใจ ชมธรรมชาติที่สวยงาม ผาไต่เป็นจุดสุดท้ายของแม่น้ำโขงที่ผ่านดินแดนภาคเหนือของไทย ก่อนที่จะไหลวกกลับเข้ามายังดินแดนไทยอีกครั้งหนึ่งที่อำเภอเวียงคาน จังหวัดเลย

จากนั้นเดินทางท่องเที่ยวเชิงเกษตร เข้าชมและแวะชิม **ส้มโอเวียงแก่น** ของดีขึ้นชื่ออีกอย่างหนึ่งของจังหวัดเชียงราย ก่อนที่จะเดินทางต่อโดยรถยนต์ ไปยังสปป.ลาว หรือเดินทางท่องเที่ยวต่อไปในสถานที่ท่องเที่ยวสำคัญอื่น ๆ ของเชียงราย อาทิ ภูชี้ฟ้า พระธาตุ และพระตำหนักดอยตุง หรือจังหวัดใกล้เคียง ก่อนเดินทางกลับ



ภาพจาก [explorechiangrai.com](http://explorechiangrai.com)

พม่า

เชียงตุง



49

ท่าขี้เหล็ก

ไทย

แม่ฟ้าหลวง

เชียงราย

แม่จัน

1020

เวียงแก่น

ห้วยทราย

อำเภอเมือง

1



สปป.ลาว

เมืองสิงค์

17B



เมืองเวียงพูกา

3

เขตรักษาพันธุ์สัตว์ป่าน้ำอา



เขตเศรษฐกิจพิเศษ  
บ่อเต็นแดนงาม

13

หลวงน้ำทา

3

13

2W

เส้นทาง R3A

ในสาธารณรัฐประชาธิปไตยประชาชนลาว  
: จากเชียงรายจรดบ่อเต็น



# ข้อมูลแหล่งท่องเที่ยว แขวงบ่อแก้ว สปป.ลาว

ภาพ: บ้านต้นไม้ Gibbon Experience Tour สถานที่ท่องเที่ยว  
แนวผจญภัยยอดนิยมใกล้เมืองห้วยทราย แขวงบ่อแก้ว

ที่มา: <http://www.asienreisender.de/houayxay.html>

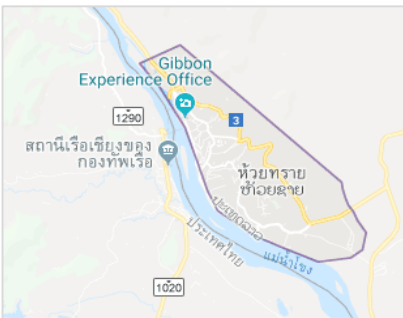
3

# เมืองห้วยทราย, แขวงบ่อแก้ว

ຫ້ວຍຮາຍ, ແຂວງບໍ່ແກ້ວ (Houayxay, Bokeo Province)



ภาพ: ป้ายต้อนรับนักท่องเที่ยวใกล้จุดผ่านแดนเชียงของ-ห้วยทราย



ภาพ: แผนที่แสดงที่ตั้งเมืองห้วยทราย แขวงบ่อแก้ว ซึ่งตรงข้ามกับอำเภอเชียงของ ประเทศไทย



ภาพ: ชุมชนเมืองห้วยทราย แขวงบ่อแก้ว

ในอดีต ชาวเงี้ยวกลุ่มหนึ่งจากเมืองหมอกใหม่ได้มาค้นหาแหล่งหินมีค่าตามสองฝั่งแม่น้ำโขงจากปากน้ำเก็ง จนถึงห้วยทรายใหญ่ ห้วยทรายน้อย และปากห้วยห่าย (ห้วยผาค่า เมื่อพบแล้วได้กลับไปรายงานเจ้าฟ้าขุนจิ้งที่เมืองหมอกใหม่ ต่อมาเจ้าฟ้าขุนจิ้งจึงย้ายผู้คน 46 ครอบครัวมาตั้งถิ่นฐานที่เมืองห้วยทราย เพื่อ ขุด คั้น หิน มี ค่า และขาย เป็น สิน ค้า บริเวณดังกล่าวจึงเรียกว่า "บ่อแก้ว"

สมัยราชอาณาจักรลาว เมืองบ่อแก้ว เป็นเมืองหนึ่งในแขวงหัวโขง/หัวของ (แขวงหลวงน้ำทาในปัจจุบัน เมื่อเปลี่ยนแปลงการปกครองเป็นสาธารณรัฐประชาธิปไตยประชาชนลาว จึงตั้งแขวงใหม่ชื่อแขวงบ่อแก้ว เมื่อวันที่ 20 มีนาคม 2526 ในช่วงแรกมีเพียง 3 เมือง คือ เมืองห้วยทราย เมืองต้นฝิ่ง และเมืองเมิง เมื่อวันที่ 5 กรกฎาคม 2535 รัฐบาลได้แยกเมืองปากทาและเมืองผาอุดมจากแขวงอุดมไซมาขึ้นกับแขวงบ่อแก้ว เมื่อธันวาคม 2536 ได้เปิดจุดผ่านแดนถาวรระหว่างเมืองห้วยทรายกับอำเภอเชียงของ จังหวัดเชียงราย

แขวงบ่อแก้ว แบ่งเขตการปกครองออกเป็น 5 เมือง ได้แก่ เมืองห้วยทราย เมืองต้นฝิ่ง เมืองเมิง เมืองผาอุดม และเมืองปากทา



ภาพ: สะพานมิตรภาพไทย-ลาว แห่งที่ 4 (เชียงของ-ห้วยทราย  
ข้ามแม่น้ำโขง เชื่อมต่อระหว่างประเทศไทยที่หมู่ที่ 9 บ้านดอนมหา  
วัน ตำบลเวียง อำเภอเชียงของ จังหวัดเชียงราย กับประเทศลาว  
ที่บ้านดอน เมืองห้วยทราย แขวงบ่อแก้ว ระยะทาง 2.48 กิโลเมตร

ปัจจุบันแขวงบ่อแก้วมีถนน R3A ตัดผ่าน เป็น  
เส้นทางคมนาคมระหว่างไทย-สปป.ลาว-จีน  
โดยมีสะพานมิตรภาพไทย-ลาวแห่งที่ 4 เป็นจุดเชื่อม  
เส้นทางระหว่างไทยและสปป.ลาว สะพานแห่งนี้  
ก่อสร้างแล้วเสร็จเมื่อวันที่ 12 ธันวาคม 2555 เปิดใช้  
อย่างเป็นทางการเมื่อวันที่ 11 ธันวาคม 2556 โดย  
สมเด็จพระเทพรัตนราชสุดาฯ สยามบรมราชกุมารี ทรง  
เสด็จเป็นองค์ประธานในพิธีเปิดสะพานร่วมกับนายบุญ  
ยัง วอลละจิต รองประธานประเทศในขณะนั้น สะพาน  
มิตรภาพไทย-ลาวแห่งที่ 4 ทำให้เกิดความสัมพันธ์ทาง  
เศรษฐกิจที่ดีระหว่าง 3 ประเทศ และช่วยให้การ  
คมนาคมระหว่างประเทศสะดวกมากยิ่งขึ้น นอกจากนี้  
แขวงบ่อแก้วยังมีสถานที่ท่องเที่ยวหลายแห่ง เช่น วัด  
จอมเขามณีรัตน์ วัดพระธาตุตากผ้าทอง วัดดอยแดง  
อนุสรณ์สถานไกสอน พมวิหาน เป็นต้น

ที่มา: สถานเอกอัครราชทูตไทย ณ เวียงจันทน์


<http://vientiane.thaiembassy.org/th/about/provinces.php?ID=276>

ภาพโดย mohigan, CC BY-SA 3.0, <https://commons.wikimedia.org/w/index.php?curid=59477400>

หลวงน้ำทา

# สถานที่ท่องเที่ยวสำคัญ ในแขวงบ่อแก้ว

17B



เขตรักษาพันธุ์สัตว์ป่าน้ำอา



อนุสรณ์สถานโกลซอน พมวิหาณ



วัดจอมแก้วมณีนพรัตน์

3



หมู่บ้านน้ำวาง  
หมู่บ้านข้าวปุ้น  
หมู่บ้านยองหิน  
หมู่บ้านตัมเหล้า

## แขวงบ่อแก้ว



วัดพระธาตุตากฟ้าทอง

ห้วยทราย

# วัดจอมแก้วมณีรัตน์

วัดจอมแก้วมณีรัตน์

Vat Chome Khaou Maniratn



ตั้งอยู่บนเนินเขาเหนือเมือง  
ห้วยทราย มีความสูงประมาณ 100 เมตร  
หันหน้าสู่แม่น้ำโขง ห่างจากท่าเรือ  
ท่าด่าน 200 เมตร ภายในบริเวณวัดมี  
พระอุโบสถขนาดกลาง สร้างด้วยไม้สัก  
ศิลปะแบบไทใหญ่ ผนังด้านในของ  
พระอุโบสถมีจิตรกรรมฝาผนังสีน้ำมัน  
เป็นศิลปะแบบลาว มีสีสันทวยงาม  
ที่หอรระฆังมีระฆังและกลองขนาดใหญ่  
จากยอดหอรระฆังสามารถชมทิวทัศน์ของ  
ฝั่งไทยและท่าเรือบักได้ชัดเจน

วัดแห่งนี้ได้รับการปฏิสังขรณ์  
ใหม่โดยสมเด็จพระกนิษฐาธิราชเจ้า  
กรมสมเด็จพระเทพรัตนราชสุดา ฯ  
สยามบรมราชกุมารี ครั้นเสด็จประพาส  
เมืองห้วยทรายเมื่อ พ.ศ. 2537



นอกจากนี้บนยอดเขาใกล้ๆกันมีป้อมการโน ป้อมเก่าของฝรั่งเศส ปัจจุบันใช้เป็น  
ที่ตั้งของกองทัพรัฐบาลสปป.ลาว ไม่นอนุญาตให้บุคคลทั่วไปเข้าชม



# วัดพระธาตุดากฟ้าทอง

พะທາດຕາກຜ້າຄຳ

Vat Thad Suvannapha Kam



ตั้งอยู่บนเนินเขาสูง 200 เมตร  
ห่างจากท่าเรือท่าด่านประมาณ  
3 กิโลเมตร ทางขึ้นวัดอยู่ห่างจากท่าเรือ  
เร็วของสปป.ลาวประมาณ 100 เมตร  
ภายในวัดมีพระอุโบสถขนาดกลาง  
เป็นศิลปกรรมแบบลาว ได้รับการ  
บูรณปฏิสังขรณ์ขึ้นมาใหม่ ใกล้กับพระ  
อุโบสถมีพระธาตุดั้งอยู่ หันหน้ามาทาง  
ฝั่งไทย ชาวลาวเล่าว่าทุก ๆ วันขึ้น 15  
ค่ำ จะมีแสงสีต่าง ๆ พวยพุ่งขึ้นมาจาก  
องค์พระธาตุ สามารถมองเห็นได้ชัดเจน  
จากฝั่งไทย



ภาพจาก <https://laedaily.com.la/51050/>



# เมืองต้นผึ้ง

เมืองต้นผึ้ง

Ton Pheung

ภาพ: เกาะดอนซาว (Don Sao Island)

สถานที่ท่องเที่ยวยอดนิยมของเมืองต้นผึ้ง

เริ่มเป็นที่รู้จักในช่วงปี ค.ศ. 2008-2009 (พ.ศ. 2551-2552) เมื่อกลุ่มธุรกิจ “เจ้าเหวย” และกลุ่มทุน “ดอกจิวคำ” โดยบริษัทจินมู่เหมินจำกัด จากประเทศจีนได้เข้ามาเช่าพื้นที่ของสปป.ลาว ที่บ้านต้นผึ้งและเกาะดอนซาวเป็นระยะเวลา 99 ปี เพื่อพัฒนาเป็นคาสิโน โรงแรม ร้านอาหาร สถานบันเทิงต่าง ๆ และร้านค้าปลอดภาษี รวมถึงวางแผนสร้างเมืองจินจำลอง ทะเลสาบจำลอง และหมู่บ้านวัฒนธรรมขึ้น โดยตั้งชื่อเขตพัฒนานี้ว่า “เขตเศรษฐกิจสามเหลี่ยมทองคำ” (Kings Romans, เขตเศรษฐกิจและการท่องเที่ยวอาเซียน วางแผนลงทุนกว่า 3 พันล้านดอลลาร์สหรัฐ และเริ่มต้นก่อสร้างโครงการ เมื่อวันที่ 9 สิงหาคม พ.ศ. 2552 เวลา 09.09 น.



ภาพ: เขตเศรษฐกิจสามเหลี่ยมทองคำ



ภาพ: Kings Romans-Casino

# ตลาดและชุมชนในแขวงบ่อแก้ว



ตลาดเมืองบ่อแก้ว เป็นตลาดเช้า อยู่ทางทิศใต้ของตัวเมือง บริเวณนี้นับเป็นจุดตั้งต้นถนนสายหลัก คือ ถนนเลียบชายฝั่งโขง สองฝากฝั่งมีร้านตั้งอยู่เรียงรายทั้งร้านอาหาร ร้านขายสินค้าทั่วไป และร้านขายของที่ระลึกจากชนกลุ่มน้อย

**หมู่บ้านน้ำวาง** ถัดจากตัวเมือง ห้วยทรายมาประมาณ 20 กิโลเมตร จะพบกับหมู่บ้านชาวเขาเผ่าแวนแตน หรือ แล่นแตน หรือ ลาวห้วย เป็นชนชาติเก่าแก่ของสปป.ลาว ภายในหมู่บ้านชาวบ้านมีวิถีชีวิตเรียบง่าย การแต่งกายคล้ายกับชาวเผ่าเย้า ผู้หญิงนุ่งซิ่นสั้น ใช้สีดำเป็นพื้น ผู้ชายใส่เสื้อเปิดให้เห็นหน้าท้อง



ภาพโดย  
ทังอทัตวาวา

# ตลาดและชุมชนในแขวงบ่อแก้ว



**หมู่บ้านข้าวปุ้น** เป็นหมู่บ้านชาวลาวที่ประกอบอาชีพทำขนมจีนกันทั้งหมู่บ้าน ส่งขายตามแขวงต่างๆ ในสปป.ลาว และบางส่วนส่งมาขายยังฝั่งอำเภอเชียงของในประเทศไทยอีกด้วย ชาวลาวนิยมรับประทานขนมจีนซึ่งนำมาผสมกับน้ำปลาร้า

**หมู่บ้านตัมเหล้า** เป็นหมู่บ้านชาวลาวที่ประกอบอาชีพต้มเหล้า สาโท กระแช่ทั้งหมู่บ้าน ในสปป.ลาวไม่ถือว่าการต้มเหล้าในครัวเรือนเป็นสิ่งผิดกฎหมาย ชาวบ้านที่ว่างเว้นจากการทำนาจะมาต้มเหล้ากันทั้งหมู่บ้าน ใช้วัตถุดิบคือข้าวเหนียว ปริมาณดีกรีไม่แน่นอน ขึ้นอยู่กับระยะเวลาของการหมักบ่มแต่น่าจะสูงกว่า 40 ดีกรีขึ้นไป



**หมู่บ้านยองหิน** เป็นหมู่บ้านของชาวไทลื้อ ที่อาศัยอยู่ในประเทศลาว จุดเด่นน่าชมอยู่ตรงภูมิปัญญาของชาวไทลื้อที่สร้างบ้านไม้ทั้งหลังแบบสามารถเคลื่อนย้ายได้ โดยนำเสาบ้านแต่ละต้นมาวางบนหินสันนิษฐานว่าเพื่อป้องกันไม่ให้ปลวกมากินไม้ มากกว่าที่จะต้องการย้ายบ้าน



4

# ข้อมูลแหล่งท่องเที่ยว แขวงหลวงน้ำทา สปป.ลาว

ภาพ: ฟุงนาแขวงหลวงน้ำทา เป็นเส้นทางท่องเที่ยวชมธรรมชาติโดยปั่นจักรยาน หรือขี่จักรยานยนต์ที่ได้รับความนิยม

# แขวงหลวงน้ำทา

ຫວງນໍ້າທາ Luang Namtha

พื้นที่แขวงนี้เดิมเป็นส่วนหนึ่งของแขวงหัวโขง/หัวของ ต่อมาแขวงหัวของถูกยุบลงและแยกออกเป็น 2 แขวง บริเวณศูนย์กลางของแขวงหัวของเดิมได้เปลี่ยนชื่อเป็นแขวงบ่อแก้ว ส่วนพื้นที่ทางเหนือของแขวงหัวของเดิมกลายเป็นแขวงใหม่ คือแขวงหลวงน้ำทาในปัจจุบัน

ประชากรส่วนใหญ่ของแขวงหลวงน้ำทาเป็นชาวไทยลื้อ เดิมเป็นส่วนหนึ่งของอาณาจักรเชียงแขง (เชียงลาบ ซึ่งเป็นอาณาจักรของชาวไทยลื้อ มีพื้นที่ครอบคลุมสองฝั่งของแม่น้ำโขง คือบริเวณเมืองยอง รัฐฉาน ประเทศพม่า กับเมืองสิง แขวงหลวงน้ำทาของลาวในปัจจุบัน เมื่อฝรั่งเศสขยายอิทธิพลเข้ามาบริเวณนี้ จึงได้ตกลงกับอังกฤษแบ่งเมืองเชียงแขงออกเป็นสองส่วน ฝั่งขวาแม่น้ำโขงเป็นของอังกฤษ ส่วนฝั่งซ้ายแม่น้ำโขงเป็นของฝรั่งเศสและตกเป็นของสปป.ลาวในเวลาต่อมา



ภาพ: เครื่องแต่งกายชาวไทลื้อ  
แขวงหลวงน้ำทา



ภาพ: ชาวเผ่าไตดำในเมืองสิง

แขวงหลวงน้ำทา ประกอบด้วย 5 เขต ได้แก่

- เมืองน้ำทา (Namtha เมืองຫຼວງນໍ້າທາ)
- เมืองสิง (Sing District เมืองສິງ)
- เมืองลอง (Long District เมืองລອງ)
- เมืองเวียงพูคา (Viengphoukha District เมืองວຽງພູຄາ)
- เมืองนาแล (Nale District เมืองນາແລ)



ระหว่างปีพ.ศ. 2498–2518 พื้นที่แถบนี้เคยเป็นสมรภูมิตะเลระหว่าง “ขบวนการปะเทดลาว” และกลุ่มกองโจรของพวกชาวเขาส่วนใหญ่เป็นชาวม้งที่ได้รับการหนุนหลังจากสำนักข่าวกรองกลางของสหรัฐอเมริกา ส่งผลให้ตัวเมืองถูกทำลายจนไม่สามารถซ่อมแซมได้ ต้องย้ายไปสร้างเมืองใหม่ที่ริมฝั่งแม่น้ำทา ห่างจากที่ตั้งเดิมไปทางเหนือ 7 กิโลเมตร ใกล้กับทางหลวงไปยังเมืองสิง อุดมไซ และบ่อเต็น

ปัจจุบัน นักท่องเที่ยวชาวอเมริกันและยุโรปนิยมเดินทางมาเที่ยวเมืองน้ำทามากยิ่งขึ้นเนื่องจากต้องการหลีกเลี่ยงจากความวุ่นวายที่เกิดขึ้นในแหล่งท่องเที่ยวเดิมที่เคยนิยม เช่น วังเวียง และหลวงพระบาง นักท่องเที่ยวกลุ่มนี้นิยมการท่องเที่ยวแบบแบกเป้ ระยะเวลาในการท่องเที่ยวยาวนาน และนิยมการใช้ชีวิตแบบคนในพื้นที่เพื่อเรียนรู้วิถีชีวิต สังคม และวัฒนธรรม



ภาพ: พระพุทธรูปในเมืองสิง



ภาพ: ตลาดเช้าในแขวงหลวงน้ำทา

ภาพ: กิจกรรมล่องเรือและพายเรือคายักล่องแม่น้ำน้ำทา เป็นกิจกรรมแนะนำสำหรับนักท่องเที่ยว

# สถานที่ท่องเที่ยวที่สำคัญ ในเขวงหลวงน้ำทา

17A

หลวงน้ำทา

17B

พระธาตุเชียงตุง



พระธาตุหลวงน้ำทา

เขตรักษาพันธุ์สัตว์ป่าน้ำทา

วัดหลวงเชียงใจ





# เขตรักษาพันธุ์สัตว์ป่าน้ำหา



ภาพ: น้ำตกผาเอียง



ภาพ: ถ้ำเขาราว



ภาพ: อาหารพื้นเมืองลาว จัดเตรียมสำหรับนักท่องเที่ยวที่เลือกการเดินทางผจญภัย ในเขตรักษาพันธุ์สัตว์ป่าน้ำหา

Nam Ha National Protected Area

ตั้งอยู่ห่างจากเมืองน้ำหาไปทางทิศตะวันตกเฉียงใต้ประมาณ 5 กิโลเมตร ครอบคลุมพื้นที่ 2,224 ตารางกิโลเมตร อยู่สูงจากระดับน้ำทะเลประมาณ 500 เมตร โดยมียอดเขาที่สูงที่สุดสูง 2,094 เมตร เป็นจุดศูนย์รวมของแม่น้ำ 3 สายที่แตกแขนงจากน้ำโขง คือ น้ำหา (Nam Tha) น้ำฟ้า (Nam Fa) และน้ำลอง (Nam Long) ได้รับการประกาศเป็น ASEAN Heritage Park ในปี ค.ศ. 2003 (พ.ศ. 2546)

สัตว์ป่าอนุรักษ์ในพื้นที่ ได้แก่ ลิง Assam Macaque เสือลายเมฆ Clouded Leopard, กระต๊อง Gaur, กวาง Muntjacs เสือ และช้าง, กบสายพันธุ์ Amolops akhaorum (ตั้งชื่อตามชนเผ่าอะข่า รวมทั้งนกหายากหลายสายพันธุ์ อาทิ Crested Finch Bill, White-bellied Redstart และ White-necked Laughing Thrush

แหล่งท่องเที่ยวทางธรรมชาติอื่น ๆ ภายในพื้นที่ ได้แก่ ถ้ำเขาราว (Tham Khao Rao) น้ำตกผาเอียง (Pha Yeung Waterfall)

# พระธาตุหลวงน้ำทา

Nam Tha Stupa



ตั้งอยู่ในวัดสามัคคีธรรม เป็นพระธาตุคู่เมืองแขวงหลวงน้ำทา สร้างเมื่อวันที่ 21 เดือนกันยายน พ.ศ. 2547 ภายในพระธาตุหลวงน้ำทานักท่องเที่ยวสามารถเข้าไปนมัสการกราบไหว้พระประธานได้ วัดสามัคคีธรรมตั้งอยู่บนเขา จึงทำให้สามารถมองเห็นเมืองหลวงน้ำทาได้อย่างงดงามแห่งหนึ่งเช่นกัน ด้านหน้าทางขึ้นพระธาตุหลวงน้ำทาจะมีบันไดพญานาค ซึ่งเป็นความเชื่อของประชาชนชาวลาวว่าเป็นสิ่งศักดิ์สิทธิ์คู่บ้านคู่เมือง

## วัดหลวงเชียงใหม่

ວັດຫລວງຊຽງໃຈ / Wat Xieng Jai



ตั้งอยู่ทางทิศตะวันตกของถนนสายหลักในเมืองใกล้กับแม่น้ำ อยู่ในแขวงหลวงน้ำทา สปป.ลาว สร้างขึ้นเมื่อปี พ.ศ. 2430 เป็นสถาปัตยกรรมทางพระพุทธศาสนาแบบไทลื้อ ภายในพระอุโบสถเป็นหลังคาทรงสูง ด้านนอกประดิษฐานพระธาตุสี่ทอง รูปทรงแปลกตา

# วัดพระธาตุเชิงดิ่ง

เขตภาคอุบลราชธานี

Xieng Teung Stupa



อยู่ที่แขวงหลวงน้ำทา สปป. ลาว ตั้งอยู่ทางทิศใต้ของตัวเมือง เป็นเจดีย์ฐานแปดเหลี่ยมสูง 10 เมตร ตั้งอยู่บนเนินเขาศักดิ์สิทธิ์ เป็นสถาปัตยกรรมแบบล้านช้างและล้านนา ทุกปีในวันเพ็ญเดือน 12 ชาวเมืองจะฉลองบุญขึ้นพระธาตุเป็นงานใหญ่ประจำปี เช่นเดียวกับงานฉลองพระธาตุหลวงเวียงจันทน์ซึ่งจัดในวันเดียวกัน

ตามตำนานเล่าว่า พระนางขมา ซายาമായของอดีตเจ้าฟ้าเมืองเชียงแขง เป็นผู้สร้างพระธาตุองค์นี้ขึ้นเมื่อ พ.ศ.2338 ก่อนจะสร้างพระธาตุ พระนางขมาพร้อมบุตรชายและผู้ติดตามจำนวนหนึ่ง ได้อพยพมาสร้างชุมชนขึ้นบริเวณเชิงดอยที่ตั้งพระธาตุ จากนั้นจึงเริ่มก่อสร้างองค์พระธาตุขึ้น นับแต่นั้นมา พระธาตุเชิงดิ่งได้กลายเป็นสิ่งศักดิ์สิทธิ์ประจำเมืองสิง ทุกวันเพ็ญ ขึ้น 15 ค่ำเดือน 12 จะมีงานบุญใหญ่เพื่อสักการะองค์พระธาตุทุกปี นอกจากชาวเมืองสิงแล้ว ชาวเมืองใกล้เคียง เช่น เมืองหล้า เมืองพง ในเขตปกครองตนเองชนชาติไตสิบสองปันนาของจีน ก็มาร่วมทำบุญและสักการะองค์พระธาตุด้วย

# เขตเศรษฐกิจบ่อหาน-บ่อเต็น

เขตเศรษฐกิจ บ่อหาน-บ่อเต็น

ปี ค.ศ. 2016 (พ.ศ. 2559) ผู้นำจีน และสปป.ลาว ได้ลงนามข้อตกลงในการจัดตั้งเขตเศรษฐกิจพิเศษร่วมบ่อเต็น-บ่อหาน พื้นที่ 24 ตารางกิโลเมตร หรือ ประมาณ 15,000 ไร่ โดยที่ฝ่ายจีนจะถอยเขตด่านศุลกากรและด่านตรวจคนเข้าเมืองจากเส้นชายแดนบ่อหาน (โมฮั่น ลีค) เข้าไปทางฝั่งประเทศจีน 6 กิโลเมตร ส่วนฝ่ายสปป.ลาวจะถอยเขตด่านศุลกากรและด่านตรวจคนเข้าเมืองจากเส้นชายแดนเข้ามายังฝั่งบ่อเต็นของสปป.ลาว 5 กิโลเมตร ทั้งนี้จีนจะใช้เงินลงทุนพัฒนาระบบสาธารณูปโภคเชื่อมโยงมายังเขตเศรษฐกิจร่วมบ่อหาน-บ่อเต็นในครั้งนี้อย่างน้อยประมาณ 2 แสนล้านหยวน หรือราว 1 ล้านล้านบาท

กลุ่มบริษัทไห่เฉิง Haicheng Group (云南海城实业集团股份有限公司) เป็นผู้เข้ามาซื้อพื้นที่จากกลุ่ม หวงจินเฉิง (黄金城) เดิมที่เคยลงทุน

รัฐบาลจีนได้ลงทุนสร้างทางรถไฟ และพัฒนาถนน เส้นทางจากจังหวัดหม่าบ่อหานจาก 4 เลน เป็น 8 เลน และยังสร้างสนามบินห่างจากบ่อหานประมาณ 30 กิโลเมตร เพื่อนำนักท่องเที่ยว นักธุรกิจ รวมถึงใช้ขนส่งสินค้าเกษตรที่เน่าเสียง่าย เช่นผลไม้ และผักต่าง ๆ ของจีนทางตอนใต้มาไว้ที่บ่อหานเพื่อส่งเข้าสปป.ลาว และประเทศไทย

ภาพ: การก่อสร้างริมเส้นทาง R 3 A



ภาพ: ด่านพรมแดนบ่อเต็น

ภาพ: หลักเขตแดน สปป.ลาว - จีน ณ ด่านบ่อเต็น สปป.ลาว

ขณะเดียวกันเพื่อให้สอดคล้องกับระบบสาธารณูปโภคที่รัฐบาลจีนอยู่ระหว่างเร่งดำเนินการมายังเขตเศรษฐกิจพิเศษแห่งนี้ รัฐบาลจีนยังเปิดประมูลให้แก่เอกชนของจีนเพื่อดำเนินการจัดตั้งศูนย์จัดเก็บและกระจายสินค้า (Distribution Center : DC) ในเขตเศรษฐกิจพิเศษร่วมบ่อหาน-บ่อเต็น (อยู่ในฝั่งบ่อหานของจีน ห่างจาก อ.เชียงของของไทย 243 กม. บนพื้นที่ 4.83 ตารางกิโลเมตร ในศูนย์นี้จะมีทั้งคลังสินค้า ที่เป็นห้องเย็นและไม่ใช่ห้องเย็น สถานีและศูนย์ขนส่งสินค้าทางรถยนต์ ลานจอดรถ มีร้านค้าทั่วไป ร้านค้าปลอดอากร (Duty Free ร้านอาหาร และภัตตาคาร มีโรงแรมระดับ 4 ดาว เพื่รองรับนักท่องเที่ยว โดยศูนย์นี้จะใช้เงินลงทุน 8,000 ล้านบาท เขตเศรษฐกิจพิเศษบ่อเต็น แบ่งออกเป็น 4 พื้นที่สำคัญได้แก่



- เขตการค้า ประกอบด้วย ร้านค้าปลอดอากร โรงละคร ศูนย์แลกเปลี่ยนสินค้า ถนนคนเดินแบบชนพื้นเมือง สถานีขนส่งระหว่างประเทศ และโรงแรม
- เขตแปรรูปและโลจิสติกส์ ประกอบด้วย ศูนย์การค้า ศูนย์แปรรูปเพื่อการส่งออก โกดัง ห้องเย็น สถานีขนส่งทางบก เทรตดิ่ง อาคารสำนักงาน
- เขตท่องเที่ยว ประกอบด้วย ทะเลสาบ หมู่บ้านวัฒนธรรม เจดีย การแสดงพื้นเมือง สโมสร ตลาดนัดกลางคืน แหล่งบันเทิง โรงแรมและแหล่งบันเทิง
- สนามกอล์ฟ

ที่มา : <http://www.thansettakij.com/content/74340>  
<https://www.posttoday.com/columnist/566105>  
<https://www.thaibizchina.com>

5

# ข้อมูลแหล่งท่องเที่ยว เขตปกครองตนเองชนชาติไท สิบสองปันนา ประเทศจีน



ภาพ: Dafusi (Great Buddha Statue) at the Mengle monastery, Jinghong, Xishuangbanna, province Yunnan, China. This Buddha statue is 49m high and weights 400 tons. It is the largest one in South-East Asia.

# เขตปกครองตนเองชนชาติไท

## สิบสองปันนา

Xishuangbanna Dai Autonomous Prefecture

西双版纳傣族自治州



### ประวัติศาสตร์สิบสองปันนา

ในสมัยโบราณเคยเป็นที่ตั้งของอาณาจักรน่านเจ้า มีเมืองหลวงอยู่ที่หนองแส หรือเมืองด้าลี่ในประเทศจีนปัจจุบัน เมื่อประมาณ 825 ปีก่อน สิบสองปันนามีสถานะเป็นราชอาณาจักรหอค้าเชียงรุ่ง ปกครองโดยพญาเจือง หรือสมเด็จพระเจ้าหอค้าเชียงรุ่งที่ 1 ตามตำราของไทย เมื่อพุทธศตวรรษที่ 18 ชาวมองโกลได้รุกรานอาณาจักรล้านนา สิบสองปันนาจึงตกอยู่ใต้การปกครองของมองโกล และกลายเป็นเป็นส่วนหนึ่งของจีนแผ่นดินใหญ่ในเวลาต่อมา (ตามประวัติศาสตร์จีน

ราชวงศ์อ่าวโหวสวนตาลเริ่มอ่อนแอลงตั้งแต่สมัยสมเด็จพระเจ้าหอค้าเชียงรุ่งที่ 3 (ท้าวอ้ายบุง หรือ รัชกาลที่ 3 แห่งราชวงศ์อ่าวโหวสวนตาล

จากนั้นเกิดความวุ่นวายเปลี่ยนแปลงเรื่อยมา จนกระทั่งสมัยรัชกาลที่ 24 ท้าวอินเมิง (ท้าวอินเมือง อาณาจักรสิบสองปันนาเริ่มเป็นปึกแผ่นมากที่สุด การขยายอาณาเขตเข้าไปยึดถึงเมืองเชียงตุง เมืองแกน (เดียนเบียนฟู เชียงแสน ล้านช้าง ทำให้ชาวไทลื้ออพยพจากเชียงรุ่งและอีกหลายหัวเมืองลี้ภัยเข้าไปสู่ดินแดนดังกล่าว เพื่อเข้าไปตั้งชุมชนปกครองหัวเมืองประเทศราช จึงเห็นได้ว่ามีชาวไทลื้อกระจายไปทั่วทั้งเมืองแกน หัวเมืองทางเหนือของลาว ทุกเมือง รัฐฉานของพม่า จนถึงเชียงตุง และแถบใต้คงจนถึงปัจจุบัน

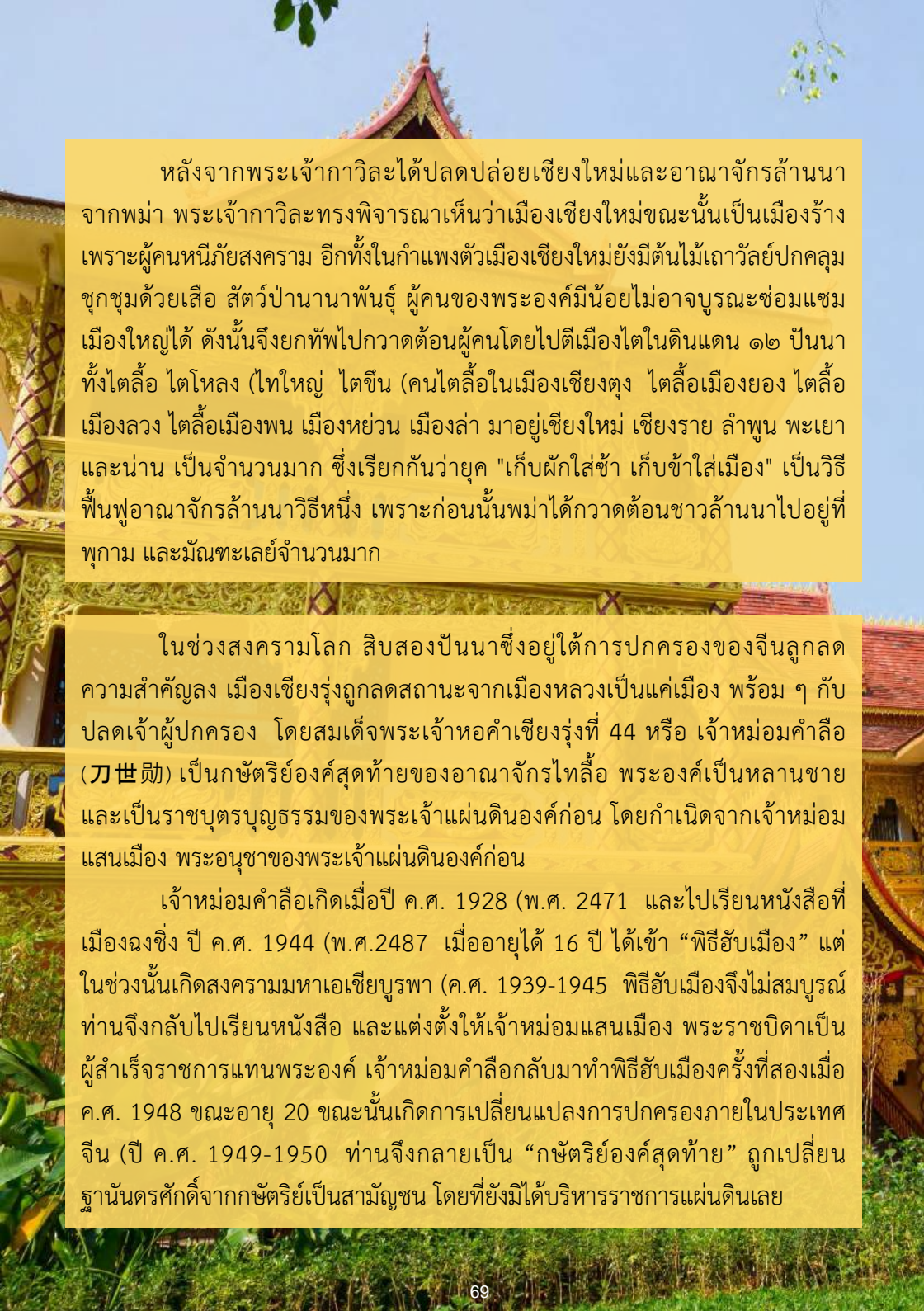
สิบสองปันนาคำตรงความมั่นคงเฟื่องฟูอยู่ 100 กว่าปี ก็ถูกรุกรานอีกครั้งโดยชาวมองโกล และตกอยู่ในการปกครองของจีนอีกครั้งในปี พ.ศ. 1835 เมื่อถึงรัชกาลที่ 33 อาณาจักรสิบสองปันนาก็สิ้นสุดอำนาจการปกครอง และยอมรับอำนาจของมองโกล โดยพระเจ้ากรุงจีนส่งตราหัวเสื่อ (จุ่มกาบหลายคำ มาให้เป็นตราแผ่นดินแทนตรานกหัสดีลิงค์ มีการเปลี่ยนชื่อเจ้าผู้ครองนครจากชื่อภาษาไทลื้อเป็นภาษาจีน เจ้าผู้ครองนครชาวไทลื้อถูกเรียกว่าเจ้าแสนหวีฟ้า

เมื่อพุทธศตวรรษที่ 21 พม่าได้ก่อตั้งอาณาจักรตองอู และขยายอาณาเขตของตนไปทางตะวันออก พม่าได้โจมตีสิบสองปันนา จากนั้นจึงได้แบ่งเมืองเชียงรุ่งเป็นสิบสองปัน และกลายเป็นเมืองในปัจจุบัน ได้แก่ เมืองฮาย ม้าง หุน แจ้ อิง ลวง อิงู ลำปาง อุ๋ อ่อง และ เชียงรุ่ง เรียกเมืองกลุ่มนี้รวมกันว่า สิบสองปันนา ในยุคนี้เป็นช่วงเวลาที่วัฒนธรรมพม่า และ ศาสนาได้เข้าไปในสิบสองปันนา

## สิบสองปันนา

1. เมืองเชียงรุ่ง เมืองยาง เมืองฮ่า รวมเป็น 1 พันนา (1-1,000)
2. เมืองแจ เมืองมาง (พาคะวันตก) เมืองเชียงรุ เมืองออง เป็น 1 พันนา (1,001-2,000)
3. เมืองลวง เป็น 1 พันนา (2,001-3,000)
4. เมืองทน เมืองพาน เชียงลอ เป็น 1 พันนา (3,001-4,000)
5. เมืองฮาย เชียงเจือง เป็น 1 พันนา (4,001-5,000)
6. เมืองจาด เมืองซาง เมืองวัง เป็น 1 พันนา (5,001-6,000)
7. เมืองลำ เมืองบาน เป็น 1 พันนา (6,001-7,000)
8. เมืองอิง เมืองปาง เป็น 1 พันนา (7,001-8,000)
9. เชียงเหนือ เมืองลา เป็น 1 พันนา (8,001-9,000)
10. เมืองพง เมืองมาง (พาคะวันออก) เมืองหย่าน เป็น 1 พันนา (9,001-10,000)
11. เมืองอุเหนือ เมืองอุใต้ เป็น 1 พันนา (10,001-11,000)
12. เมืองเชียงทอง อิง ฮีปาง เป็น 1 พันนา (11,001-12,000)
13. เมืองภูแกนหลวง เวียงคำแกน เป็น 1 พันนา (12,001-13,000)





หลังจากพระเจ้ากาวิละได้ปลดปล่อยเชียงใหม่และอาณาจักรล้านนาจากพม่า พระเจ้ากาวิละทรงพิจารณาเห็นว่าเมืองเชียงใหม่ขณะนั้นเป็นเมืองร้าง เพราะผู้คนหนีภัยสงคราม อีกทั้งในกำแพงตัวเมืองเชียงใหม่ยังมีต้นไม้เถาวัลย์ปกคลุมชุกชุมด้วยเสื่อ สัตว์ป่านานาพันธุ์ ผู้คนของพระองค์มีน้อยไม่อาจบูรณะซ่อมแซมเมืองใหญ่ได้ ดังนั้นจึงยกทัพไปกวาดต้อนผู้คนโดยไปตีเมืองไตในดินแดน ๑๒ ปีนั้น ทั้งไตลื้อ ไตโหลง (ไทใหญ่ ไตซิ่น (คนไตลื้อในเมืองเชียงตุง ไตลื้อเมืองยอง ไตลื้อเมืองหลวง ไตลื้อเมืองพน เมืองหย่วน เมืองล่า มาอยู่เชียงใหม่ เชียงราย ลำพูน พะเยา และน่าน เป็นจำนวนมาก ซึ่งเรียกกันว่ายุค "เก็บผักใส่ซ้า เก็บข้าใส่เมือง" เป็นวิธีฟื้นฟูอาณาจักรล้านนาวิธีหนึ่ง เพราะก่อนหน้านั้นพม่าได้กวาดต้อนชาวล้านนาไปอยู่ที่พุกาม และมณฑลพะเยาจำนวนมาก

ในช่วงสงครามโลก สิบสองปันนาซึ่งอยู่ใต้การปกครองของจีนถูกลดความสำคัญลง เมืองเชียงรุ่งถูกลดสถานะจากเมืองหลวงเป็นแค่เมือง พร้อม ๆ กับปลดเจ้าผู้ปกครอง โดยสมเด็จพระเจ้าหอคำเชียงรุ่งที่ 44 หรือ เจ้าหม่อมคำลือ (刀世勋) เป็นกษัตริย์องค์สุดท้ายของอาณาจักรไตลื้อ พระองค์เป็นหลานชายและเป็นราชบุตรบุญธรรมของพระเจ้าแผ่นดินองค์ก่อน โดยกำเนิดจากเจ้าหม่อมแสนเมือง พระอนุชาของพระเจ้าแผ่นดินองค์ก่อน

เจ้าหม่อมคำลือเกิดเมื่อปี ค.ศ. 1928 (พ.ศ. 2471) และไปเรียนหนังสือที่เมืองฉงชิ่ง ปี ค.ศ. 1944 (พ.ศ. 2487) เมื่ออายุได้ 16 ปี ได้เข้า “พิธิฮับเมือง” แต่ในช่วงนั้นเกิดสงครามมหาเอเซียบูรพา (ค.ศ. 1939-1945) พิธิฮับเมืองจึงไม่สมบูรณ์ ท่านจึงกลับไปเรียนหนังสือ และแต่งตั้งให้เจ้าหม่อมแสนเมือง พระราชบิดาเป็นผู้สำเร็จราชการแทนพระองค์ เจ้าหม่อมคำลือกลับมาทำพิธิฮับเมืองครั้งที่สองเมื่อ ค.ศ. 1948 ขณะอายุ 20 ขณะนั้นเกิดการเปลี่ยนแปลงการปกครองภายในประเทศจีน (ปี ค.ศ. 1949-1950) ท่านจึงกลายเป็น “กษัตริย์องค์สุดท้าย” ถูกเปลี่ยนฐานันดรศักดิ์จากกษัตริย์เป็นสามัญชน โดยที่ยังมิได้บริหารราชการแผ่นดินเลย

หลังเปลี่ยนแปลงการปกครองแล้วท่านได้ศึกษาต่อระดับมหาวิทยาลัยที่ มหาวิทยาลัยยูนนาน และแต่งงานกับ สิริ จิว เฟิน ชาวจีนคนหนึ่ง ในปี ค.ศ.1953 ก่อน จะทำงานเป็นนักวิจัยด้านภาษาศาสตร์อีก 8 ปี ที่สถาบันวิจัยชนกลุ่มน้อยแห่งชาติ สังกัด สภาวิทยาศาสตร์ประเทศจีน ในมหาวิทยาลัยปักกิ่ง ต่อมาเจ้าหม่อมแสนเมืองได้ขอให้ รัฐบาลจีนย้ายทั้งสองกลับมาที่คุนหมิงโดยมาทำงานเป็นนักวิจัยด้านภาษาซึ่งรวมถึง อักษรไทลื้อ

จนกระทั่งปี ค.ศ. 1971 รัฐบาลจีนมีคำสั่งให้เจ้าหม่อมคำลือและภรรยา ไปทำงานในชนบททำงานในสวนอ้อยที่อำเภอเชียงกุ ซึ่งอยู่ทางตอนเหนือของสิบสองปันนา เป็นเวลา 9 ปี การใช้เวลาในสวนอ้อยนี้ สิริ จิว เฟิน เล่าว่า สามารถพกหนังสือ หรือ ตำราเข้าไปอ่านได้ด้วย

หลังจาก เต็ง เสี่ยวผิง ได้เป็นนายกรัฐมนตรีของจีนแล้ว เห็นว่านโยบายเอียงซ้าย นโยบายที่ให้เจ้านายไปใช้แรงงานในชนบท เป็นนโยบายที่ผิดพลาดในปัจจุบัน ดังนั้นเจ้าหม่อมคำลือและภรรยาจึงมีโอกาสกลับคุนหมิง โดยทำงานเป็นนักวิจัยที่ สถาบันวิจัยชนชาติในมหาวิทยาลัยชนชาติยูนนานจนกระทั่งเกษียณอายุ โดยมีคุณวุฒิ ทางวิชาการคือ “ศาสตราจารย์”

อย่างไรก็ดี หลังจากเกษียณอายุแล้วทางการจีนได้ให้ฐานะทางสังคมแก่ เจ้าหม่อมคำลือในฐานะเจ้านายเก่า โดยดำรงตำแหน่งรองประธานสภาที่ปรึกษา การเมืองระดับมณฑล และกรรมการสภาที่ปรึกษาการเมืองแห่งชาติ มีที่พัก และ รถประจำตำแหน่งให้ ปัจจุบันท่านเกษียณจากทุกตำแหน่ง ทั้งนี้ผู้มีแซ่เต่า (刀) ในสิบสองปันนาคือผู้สืบเชื้อสายเจ้าผู้ครองดินแดนแห่งนี้

# สถานที่ท่องเที่ยวที่สำคัญ ในเมืองเชียงรุ่ง (Jing Hong City)



วัดหลวงไทยลื้อ




เก้าจอมสินสองเชียง



หมู่บ้านไทลื้อทานลันป้า

S21B



G213

เชียงรุ่ง

G214



จีน



วัดป่าจ



สวนม่านทิง

G213



เมืองล่า

G213



สปป.ลาว

China Mohan Port

# สวนม่านเทิง (Manting Park) และวัดป่าเจ (วัดป่าเซตัมหาราชฐาน)



สวนม่านเทิง เป็นสวนสาธารณะขนาดใหญ่ มีสถานที่สำคัญหลายแห่งในพื้นที่ เช่น เจดีย์ขาว สวนนกยูง และวัดป่าเจ ซึ่งเปรียบเสมือนศูนย์กลางพุทธศาสนาของเมืองสิบสองปันนา เป็นโรงเรียนปริยัติธรรมหรือโรงเรียนพระรวมทั้งยังเป็นที่พักวัดของพระสังฆราชแห่งสิบสองปันนา และเป็นที่ตั้งของเจดีย์เก็บอัฐิของเจ้าฟ้าชาวไตแห่งราชวงศ์สิบสองปันนาอีกด้วย

สิบสองปันนาเป็นศูนย์กลางพุทธศาสนานิกายเถรวาท (นิกายเดียวกับประเทศไทย ก่อนที่จีนจะทำการปฏิวัติโดยเหมาเจ๋อตงนั้น สิบสองปันนาถือเป็นรัฐอิสระ มีการปกครองแยกต่างหากจากจีนส่วนกลาง แต่หลังจากจีนเปลี่ยนเป็นระบอบคอมมิวนิสต์ จีนได้ล้มล้างศาสนารวมทั้งนิกายต่างๆ เมืองสิบสองปันนาที่เคยปกครองโดยระบอบกษัตริย์จึงถูกยกเลิก "พระเจ้าคำลือ หรือพญาคำลือ" กษัตริย์องค์ที่ 45 ของสิบสองปันนาซึ่งเป็นกษัตริย์ของราชวงศ์เชียงรุ่งในขณะนั้น ถูกนำไปอยู่ในสถานที่กักกันกรุงปักกิ่ง พระราชวังถูกเผา วัดถูกปิด ห้ามทำกิจกรรมศาสนาพุทธและการปกครองแบบกษัตริย์ จึงสูญสิ้นไปจากเมืองสิบสองปันนา

พระพุทธศาสนาได้รับการฟื้นฟูอีกครั้ง หลังจากที่ดินได้เปิดประเทศในสมัยประธานาธิบดีเติ้ง เสี่ยวผิง ผู้นำรุ่นที่ 2 ของจีน วัดป่าเจ้ที่ได้รับการบูรณะขึ้นใหม่ถูกสร้างเป็นปราสาทหลังใหญ่ แสดงให้เห็นศิลปะแบบไทลื้อได้อย่างชัดเจน สะท้อนถึงความรุ่งเรืองและความยิ่งใหญ่ของพุทธสถาปัตยกรรมยุคก่อนหน้า





## หมู่บ้านกานหลานป่า (Ganlanpa)

เป็นหมู่บ้านวัฒนธรรมไทลื้อที่เปิดให้นักท่องเที่ยวเข้าชม ปลูกบ้านแบบเรือนใต้ถุนสูงหลังคาดิน ทางการเงินอนุรักษ์หมู่บ้านกานหลานป่าไว้เป็นเสมือนศูนย์การเรียนรู้วัฒนธรรมของชาวไทยในประเทศจีน โดยยังคงเป็นหมู่บ้านที่คนไทยอาศัยอยู่จริง แต่รัฐให้เงินทุนสนับสนุนและวางข้อจำกัดในการพัฒนาหมู่บ้าน รวมถึงส่งเสริมให้ชาวบ้านนำเอาวิถีชีวิต ศิลปะ ผลิตภัณฑ์ตลอดจนการแสดงและพิธีการตามประเพณีวัฒนธรรมออกแสดงเพื่อต้อนรับนักท่องเที่ยว



## แนะนำแผนการเดินทาง และเส้นทางท่องเที่ยวทางเลือกอื่นที่น่าสนใจ



แผนการเดินทางและเส้นทางท่องเที่ยวบนเส้นทาง R3A เป็นแผนการเดินทางที่สามารถเชื่อมโยงต่อเนื่องจากแผนการท่องเที่ยวในจังหวัดเชียงราย จากอำเภอเมือง สู่เชียงใหม่ และเชียงใหม่ 4 วัน 3 คืนโดยหากท่องเที่ยวตามเส้นทางดังกล่าว ในช่วงปลายของวันที่ 4 เมื่อสิ้นสุดการเดินทางที่แก่งผาได้นักท่องเที่ยวสามารถเดินทางกลับเข้าสู่อำเภอเชียงใหม่ เพื่อข้ามสะพานมิตรภาพแห่งที่ 4 เข้าสู่เมืองห้วยทราย แขวงบ่อแก้วได้ในช่วงปลาย

# ขั้นตอนและเอกสารที่ใช้ประกอบการผ่านแดน จากประเทศไทยไปยังสปป.ลาว

จุดผ่านแดนถาวร สะพานมิตรภาพ แห่งที่ 4 (เชียงของ - ห้วยทราย  
เปิดทำการทุกวันตั้งแต่เวลา 6.00 น. ถึง 20.00 น. การเดินทางผ่าน  
จุดผ่านแดนถาวรชายแดนไทย-สปป.ลาว สามารถเดินทางได้ 2 วิธี คือ

1. ใช้หนังสือเดินทาง (Passport) สามารถใช้หนังสือเดินทางไทยที่มีอายุใช้  
งาน ไม่ต่ำกว่า 6 เดือน ตรวจสอบตราได้ที่ด่านสากลทุกแห่งในสปป.ลาว  
สามารถเดินทางท่องเที่ยวอยู่ในประเทศลาวได้ 30 วัน โดยไม่ต้องเสีย  
ค่าตรวจลงตรา (Visa) สำหรับชาวไทยเนื่องจากเป็นประเทศสมาชิก  
ประชาคมอาเซียนเช่นเดียวกัน สำหรับชาวต่างชาติที่ไม่ใช่ประชาชน  
อาเซียนต้องทำการตรวจลงตรา (ขอ Visa)
2. การใช้บัตรผ่านแดน (Border Pass) และเสียค่าเหยียบแผ่นดิน หากไม่มี  
หนังสือเดินทาง สามารถทำบัตรอนุญาตผ่านแดนชั่วคราวเข้าไปเที่ยวใน  
สปป.ลาวได้ โดยต้องดำเนินการขอบัตรผ่านแดนที่ศาลากลางจังหวัดที่มีด่าน  
สากลตั้งอยู่ ได้แก่ เชียงราย เลย หนองคาย นครพนม มุกดาหาร และ  
อุบลราชธานี แต่ไม่สามารถเดินทางไปยังแขวงอื่น ๆ นอกเหนือจากแขวง  
ซึ่งเป็นเส้นทางที่นักท่องเที่ยวใช้บัตรผ่านแดนเข้าสปป.ลาว นักท่องเที่ยวจึง  
ท่องเที่ยวได้เฉพาะแขวงบ่อแก้วภายในเวลา 3 วัน 2 คืน และต้องออกจาก  
สปป.ลาว ณ จุดผ่านแดนเดียวกับที่เดินทางเข้าประเทศเท่านั้น





# เอกสารสำหรับผ่านแดน จากประเทศไทยไป สปป.ลาว

มี 3 ประเภท ได้แก่

1. หนังสือเดินทาง (Passport) ใช้สำหรับประชาชนไทย ลาว และประชาชนประเทศที่สาม ระยะเวลาพำนักไม่เกิน 1 เดือน สามารถเดินทางไปได้ทั่วประเทศ และพำนักอยู่นอกพื้นที่ชายแดนที่กำหนดไว้ในความตกลงได้
2. หนังสือผ่านแดน (Border Pass) ใช้เฉพาะประชาชนไทยและลาวที่มีภูมิลำเนาอยู่ในพื้นที่ชายแดนที่ระบุไว้ในความตกลงเท่านั้น มีอายุ 1 ปี ระยะเวลาพำนักไม่เกิน 3 วัน 2 คืน โดยจะต้องอยู่ในพื้นที่ชายแดนที่กำหนดไว้ในความตกลงเท่านั้น และต้องเดินทางกลับออก ณ ช่องทางที่ผ่านเข้ามา
3. หนังสือผ่านแดนชั่วคราว (Temporary Border Pass) ใช้สำหรับประชาชนไทยและลาวที่มีภูมิลำเนาอยู่นอกพื้นที่ชายแดนที่ระบุไว้ในความตกลงใช้ได้ครั้งเดียว ระยะเวลาพำนักไม่เกิน 3 วัน 2 คืน ใช้หลักปฏิบัติเหมือน (ข้อ 2

## เอกสารที่ใช้ประกอบในการ ทำบัตรผ่านแดนชั่วคราว

1. รูปถ่าย ขนาด 1 นิ้ว 2 รูป
2. สำเนาบัตรประชาชน (สำหรับเด็กที่ยังไม่มีบัตรประชาชนให้ใช้สำเนาสูติบัตรแทน
3. สำเนาทะเบียนบ้าน
4. เงินค่าธรรมเนียม 30 บาท โดยจะเสียค่าเหยียบแผ่นดินที่ฝั่งประเทศลาว 50 บาท



## การขอตรวจลงตรา (Visa) ณ สถานเอกอัครราชทูต สาธารณรัฐประชาธิปไตยประชาชนลาว

สำหรับนักท่องเที่ยวชาวต่างชาติที่มีวีซ่าประชาชนอาเซียนต้องทำการขอตรวจลงตรา (Visa) ณ สถานเอกอัครราชทูตสาธารณรัฐประชาธิปไตยประชาชนลาว ตั้งอยู่ที่ 520.502/1-3 ซอย สหการประมูล ถนน ประชาอุทิศ แขวงวังทองหลาง เขตวังทองหลาง กทม. 10310 เปิดทำการเวลา 9.00 – 17.00 น. โดยสามารถสอบถามข้อมูลได้ที่หมายเลข โทรศัพท์: 02 539 6667 ปกติจะใช้ระยะเวลาประมาณ 2-3 วันทำการในการขอรับการตรวจลงตรา (Visa) แต่สามารถการตรวจลงตรา (Visa) แบบเร่งด่วนได้ โดยใช้ระยะเวลาประมาณ 3 ชั่วโมง และมีค่าธรรมเนียมพิเศษ โดยเอกสารประกอบการทำรับการตรวจลงตรา (Visa) สปป.ลาว ได้แก่

1. แบบฟอร์มคำขอรับการตรวจลงตรา (Visa) ที่กรอกข้อมูลครบถ้วนแล้ว
2. รูปถ่าย ขนาด 1 นิ้ว 2 รูป
3. หนังสือเดินทางฉบับจริง ต้องเป็นหนังสือเดินทางฉบับล่าสุด มีอายุคงเหลือมากกว่า 6 เดือน และมีหน้าว่างสำหรับวีซ่าไว้ 1 หน้า พร้อมสำเนาหน้าข้อมูลของหนังสือเดินทาง 1 ฉบับ
4. ค่าธรรมเนียม

## Visa on Arrival

สำหรับชาวต่างชาติบางประเทศสามารถมาขอการตรวจลงตรา (Visa) ได้ที่หน้าด่านสากลของสปป.ลาว (Visa on arrival) โดยมีค่าธรรมเนียมระหว่าง 30 – 40 ดอลลาร์สหรัฐขึ้นกับสัญชาติของผู้ขอ และสามารถอยู่ในสปป.ลาวได้ 30 วัน หากต้องการอยู่นานกว่านั้นสามารถขยายเวลาเพิ่มได้ โดยเสียค่าธรรมเนียมส่วนที่เกิน

# การนำรถยนต์ส่วนตัวผ่านแดน จากประเทศไทยเข้าสปป.ลาว

สามารถทำหนังสือขออนุญาตได้ที่สำนักงานขนส่งจังหวัดของทุกจังหวัดที่มีด่านสากลข้ามไปประเทศลาว โดยเอกสารที่ต้องใช้ได้แก่

1. หนังสืออนุญาตรถยนต์ระหว่างประเทศ (สมุดสีม่วง และสติ๊กเกอร์เครื่องหมายแสดงประเทศ (IT PLATE) ขอได้ที่สำนักมาตรฐานงานทะเบียนและภาษีรถ สำนักงานขนส่งจังหวัด เสียค่าธรรมเนียม 55 บาท เมื่อเสร็จแล้วจะได้สมุดเล่มม่วงสำหรับ บันทึกการเข้า - ออกของรถยนต์ระหว่างไทยลาว และสติ๊กเกอร์ตัวอักษร (T PLATE) 2 แผ่น สำหรับติดหน้าและหลังรถ
2. ใบอนุญาตขับขี่รถยนต์ระหว่างประเทศ (ใบขับขี่สากล ขอได้ที่กรมการขนส่งทางบกกรุงเทพฯ หรือ ใบอนุญาตขับขี่รถยนต์ที่ยังไม่หมดอายุ (แปลเป็นภาษาอังกฤษแล้ว
3. กรมธรรม์ประกันภัยบุคคลที่ 3 ภายในประเทศ สสป. ลาว ซื้อได้ที่ด่านตรวจคนเข้าเมืองของ สปป. ลาว

การเดินทางเข้า สปป.ลาว ต้องไปที่ด่านตรวจคนเข้าเมือง นำรถไปตรวจที่เจ้าหน้าที่ศุลกากร เจ้าหน้าที่จะประทับตราวันที่นำรถออกนอกประเทศในสมุดเล่มสีม่วง พร้อมประทับตราในใบตรวจรถยนต์เข้าออกจากราชอาณาจักร (เป็นกระดาษขนาด A4) ต้องเก็บรักษาเอกสารฉบับนี้ให้ดี หากทำหายจะไม่ได้รับอนุญาตให้นำรถยนต์กลับเข้าประเทศไทย

เมื่อข้ามไปฝั่งลาวแล้ว ต้องซื้อกรมธรรม์ประกันภัยบุคคลที่ 3 ที่สำนักงานตัวแทนประกันภัยบริเวณด่านตรวจคนเข้าเมือง โดยต้องแจ้งระยะเวลาที่จะซื้อ (อย่างต่ำ 5 วัน สามารถต่ออายุวันต่อวันได้ที่ทำการขนส่งของเมือง แต่ต้องก่อนหมดอายุกรมธรรม์ และแจ้งรายชื่อแขวงที่จะเดินทางไป (ถ้าไปหลายแขวงต้องแจ้งให้ครบ นักท่องเที่ยวจะได้รับเอกสาร 2 ชุด คือ ใบอนุญาตนำรถเข้าประเทศลาว และเอกสารการทำประกันบุคคลที่ 3 พร้อมสติ๊กเกอร์สีเหลี่ยมสีเขียวแจ้งอายุของกรมธรรม์สำหรับติดหน้ารถ 1 ใบ จากนั้นต้องไปเสียภาษีการนำรถยนต์เข้า สปป. ลาว ที่แผนกภาษีของศุลกากร จะได้เอกสาร (สีเขียว พร้อมสติ๊กเกอร์ติดหน้ารถ 1 ใบ

# ขั้นตอนและเอกสารที่ใช้ในการผ่านแดน จากสปป.ลาว ไปยังประเทศจีน

เนื่องจากเส้นทาง R3A เชื่อมโยงไทย สปป.ลาว และประเทศจีนทางตอนใต้เข้าด้วยกัน หากนักท่องเที่ยวต้องการเดินทางเข้าไปท่องเที่ยวในประเทศจีน ต้องใช้หนังสือเดินทางเท่านั้น

การยื่นคำร้องขอวีซ่าจีนแตกต่างจากทางยุโรปและอเมริกา เนื่องจากทางการจีนไม่ได้มีการเก็บลายนิ้วมือดิจิทัล และไม่ต้องถ่ายรูปหน้าใหม่นอกเหนือจากที่รูปถ่ายที่แนบมากับเอกสาร จึงทำให้นักท่องเที่ยวสามารถมอบฉันทะให้บุคคลอื่นไปยื่นคำร้องแทนได้ และทำให้มีบริษัทที่บริการรับยื่นวีซ่าจีนแทนตัวนักท่องเที่ยว อย่างไรก็ตามการว่าจ้างให้บริษัทรับยื่นวีซ่าทำเรื่องให้ต้องเสียค่าบริการเพิ่มเติมต่างหาก วีซ่าจีนจำเป็นต้องยื่นคำร้องก่อนการเดินทางอย่างน้อย 1 เดือน แต่ล่วงหน้าไม่เกิน 3 เดือน โดยขั้นตอนในการขอยื่นวีซ่าด้วยตนเองสามารถทำได้ดังนี้



## ขั้นตอนการขอวีซ่าจีน

การยื่นคำร้องขอวีซ่าจีนแตกต่างจากทางยุโรปและอเมริกา เนื่องจากทางการประเทศจีนไม่ได้มีการเก็บลายนิ้วมือดิจิทัล และไม่ต้องถ่ายรูปภาพใหม่ นอกเหนือจากที่รูปถ่ายที่แนบมากับเอกสาร จึงทำให้นักท่องเที่ยวสามารถมอบฉันทะให้บุคคลอื่นไปยื่นคำร้องแทนได้ และทำให้มีบริษัทที่บริการรับยื่นวีซ่าจีนแทนตัวนักท่องเที่ยว อย่างไรก็ตามการว่าจ้างให้บริษัทรับยื่นวีซ่าทำเรื่องให้ต้องเสียค่าบริการเพิ่มเติม วีซ่าจีนจำเป็นต้องยื่นคำร้องก่อนการเดินทางอย่างน้อย 1 เดือน แต่ล่วงหน้าไม่เกิน 3 เดือน โดยขั้นตอนในการขอยื่นวีซ่าด้วยตนเองสามารถทำได้ดังนี้

1. กรอกแบบฟอร์มของศูนย์รับคำร้องขอวีซ่าจีน (Chinese Visa Application Service Center หรือ CVASC) โดยสามารถกรอกด้วยตนเองด้วยลายมือในแบบฟอร์ม Visa Application Form of the People's Republic of China (2013 ซึ่งดาวน์โหลดได้จาก [www.visaforchina.org](http://www.visaforchina.org) หรือสามารถรับฟอร์มได้ที่ศูนย์รับคำร้องขอวีซ่า (CVASC) หรือ กรอกข้อมูลบนระบบดิจิทัล โดยใช้แบบฟอร์มยื่นคำร้องขอวีซ่าออนไลน์จาก [www.visaforchina.org](http://www.visaforchina.org) จากนั้นพิมพ์เอกสารดังกล่าวที่กรอกข้อมูลครบถ้วนแล้วไปยื่นกับทางศูนย์รับคำร้องขอวีซ่า (CVASC)
2. ทำการนัดหมายกับศูนย์รับคำร้องขอวีซ่า (CVASC) ได้ผ่านเว็บไซต์ [www.visaforchina.org](http://www.visaforchina.org) เตรียมเอกสารประกอบการพิจารณา และเดินทางไปยื่นเอกสารที่ศูนย์รับคำร้องขอวีซ่า (CVASC) โดยสามารถยื่นด้วยตนเองหรือยื่นผ่านบุคคลอื่นโดยการมอบฉันทะ (ภาษาอังกฤษ โดยเจ้าหน้าที่จะช่วยตรวจเอกสารทั้งหมดก่อนการยื่นคำร้อง
3. โดยปกติจะใช้เวลารอผลวีซ่าประมาณ 4 วันทำการ และสามารถตรวจสอบผลการดำเนินการได้จากเว็บไซต์ [www.visaforchina.org](http://www.visaforchina.org)

## เอกสารการขอวีซ่าจีน

1. เอกสารคำร้องขอ
2. หนังสือเดินทาง – ต้องเป็นหนังสือเดินทางฉบับล่าสุด มีอายุคงเหลือมากกว่า 6 เดือน และมีหน้าว่างสำหรับวีซ่าไว้ 2 หน้า พร้อมสำเนาหน้าข้อมูลของหนังสือเดินทาง 1 ฉบับ
3. ใบยืนยันการจองตั๋วเครื่องบิน ต้องเป็นตั๋วเครื่องบินที่เดินทางจากประเทศไทย ไปยังประเทศจีนและเดินทางกลับถึงประเทศไทยภายในระยะเวลาที่กำหนด หรือกรณีที่จะเดินทางผ่านด่านชายแดน ต้องมีแผนการเดินทางแนบ
4. ใบยืนยันการจองโรงแรมที่พัก ต้องเป็นโรงแรมภายในประเทศจีนและมีการเข้าพักในช่วงเวลาท่องเที่ยวที่ระบุไว้เท่านั้น
5. หลักฐานรูปถ่าย โดยเงื่อนไขของรูปถ่ายหน้าตรงที่ถูกต้องและทางสถานทูตยอมรับได้ ดังนี้
  - ต้องเป็นรูปถ่ายสี พื้นหลังขาว และไม่มีกรอบขาวรอบรูป
  - ขนาดกว้าง 33 มม. และสูง 48 มม.
  - ใบหน้าต้องมีความกว้าง 15 – 22 มม. สูง 28 – 33 มม. ระยะจากคางถึงขอบรูปด้านล่างต้องสูงกว่า 7 มม. ระยะจากศีรษะถึงขอบรูปด้านบนต้องอยู่ระหว่าง 3–5 มม.
  - ระยะของภาพต้องไม่ใกล้ไปหรือไกลไป โดยระยะระหว่างดวงตาต้องไม่น้อยกว่า 60 พิกเซล
  - ห้ามใส่เสื้อสีขาวและต้องใส่เสื้อที่มีสีตัดกับพื้นหลังสีขาวชัดเจน ใบหน้าตรง ดวงตาอยู่กลางรูป เปิดหู ไม่หลับตา ไม่ยิ้มเห็นฟัน และต้องเห็นหน้าผากกับคิ้วอย่างชัดเจน
  - สวมแว่นสายตาได้ แต่กรอบแว่นต้องบางมากเท่านั้น หากกรอบหนาให้ถอดแว่นออก (ถ้าไม่แน่ใจ ให้ถอดแว่น

## เอกสารการขอวีซ่าจีน (ต่อ)

- ห้ามสวมเครื่องประดับตกแต่งทั้งต่างหูหรือสร้อยคอ
- ไม่หมวกบดบังศีรษะยกเว้นเหตุผลทางศาสนา
- รูปถ่ายต้องพิมพ์ลงบนกระดาษสำหรับรูปถ่ายเท่านั้น

จะเห็นได้ว่าเงื่อนไขของรูปถ่ายสำหรับการยื่นขอวีซ่าจีนนั้นเป็นสิ่งที่ยุ่งยากที่สุดในบรรดาเอกสารทั้งหมดที่ต้องเตรียม ดังนั้นเพื่อความสะดวกทางศูนย์รับคำร้องขอวีซ่า (CVASC) จึงมีบริการถ่ายรูปตามหลักเกณฑ์ที่ถูกต้องภายในศูนย์ให้เลยในราคา 150 บาท / โหล

## ค่าธรรมเนียมการขอวีซ่าจีน

- 1) การยื่นคำร้องขอวีซ่าท่องเที่ยวแบบ Single Entry เข้า-ออกครั้งเดียว  
ค่าธรรมเนียม 1,500 บาท
- 2) การยื่นคำร้องขอวีซ่าท่องเที่ยวแบบ Double Entry เข้า-ออก 2 ครั้ง  
ค่าธรรมเนียม 2,500 บาท
- 3) การยื่นคำร้องขอวีซ่าท่องเที่ยวแบบ Multiple Entry แบบ 6 เดือน  
ค่าธรรมเนียม 3,500 บาท





## การนำรถยนต์ส่วนตัวผ่านแดนจาก สปป.ลาว สู่อู่ประเทศจีน

การนำรถเข้าไปในประเทศจีนค่อนข้างมีความเข้มงวดมากกว่าประเทศไทย ดังนี้

1. การนำรถเข้าไปในประเทศจีนจะถูกเรียกเก็บเงินประกันจำนวน 50,000 หยวน หรือประมาณ 250,000 บาท หากไม่วางเงินประกัน จะไม่สามารถนำรถผ่านแดนเข้าไปในประเทศจีนได้
2. การยื่นขออนุญาตนำรถผ่านแดน ต้องกระทำล่วงหน้าไม่น้อยกว่า 1 เดือน โดยต้องมีการตรวจสภาพรถ และทำใบขับขี่ของประเทศจีนด้วย ซึ่งการทำใบอนุญาตขับขี่ในประเทศจีนมีขั้นตอนที่ยุ่งยากและทำได้ยากกว่าประเทศไทย
3. ในการรับรองเอกสารเพื่อนำรถผ่านแดนเข้าไปในจีนนั้น ต้องให้กระทรวงการต่างประเทศของไทยทำหน้าที่รับรองเอกสารให้คนไทย การนำรถยนต์ส่วนตัวเข้าประเทศจีนยังมีข้อจำกัดเรื่องใบขับขี่สากล ซึ่งไม่สามารถนำไปใช้เพื่อขับขี่ยานยนต์ได้ในประเทศจีน ผู้ขับขี่ที่เป็นคนต่างชาติจำเป็นต้องไปสอบใบขับขี่ที่ประเทศจีนตามกฎหมายระเบียบที่ประเทศจีนได้วางเอาไว้

### เวลาเปิดปิดด่านชายแดน

พื้นที่ของไทย	พื้นที่ของสปป. ลาว
ด่านพรมแดนอำเภอเชียงของ จังหวัดเชียงราย ทุกวัน 7.00 – 20.00 น.	ด่านเมืองห้วยทราย ด่านสากล ทุกวัน 8.00 – 18.00 น.



# เส้นทางการเดินทางแนะนำ

---



Day  
1

## สำรวจแหล่งท่องเที่ยว

### เมืองห้วยทราย แขวงบ่อแก้ว

#### ช่วงเช้า

- ❖ เดินทางท่องเที่ยวในจังหวัดเชียงราย ก่อนที่จะข้ามสะพานมิตรภาพแห่งที่ 4 สู่มืองห้วยทราย แขวงบ่อแก้ว รับประทานอาหารกลางวันจากฝั่งไทย

#### ช่วงบ่าย

- ❖ สักการะศาลหลักเมืองห้วยทราย ก่อนเข้าที่พักริมแม่น้ำโขง ในเมืองห้วยทราย
- ❖ จากนั้นเดินทางออกจากที่พักไปสักการะพระธาตุตากผ้าทอง พระธาตุคู่บ้านคูเมืองห้วยทรายแห่งนี้ตั้งอยู่บนเนินเขาสูง 200 เมตร ห่างจากท่าเรือท่าด่านประมาณ 3 กิโลเมตร ชาวลาวเชื่อว่าทุกๆวันขึ้น 15 ค่ำ จะมีแสงสีต่างๆ พวยพุ่งขึ้นมาจากองค์พระธาตุ สามารถมองเห็นได้ชัดเจนจากฝั่งไทย

#### ช่วงเย็น

- ❖ แวะขึ้นเนินเขาสู่วัดจอมแก้วมณีรัตนเพื่อชมพระอาทิตย์ตกดิน เนื่องจากวัดแห่งนี้ตั้งอยู่บนเนินเขาเหนือเมืองหันหน้าสู่แม่น้ำโขง มีความสูงประมาณ 100 เมตร ห่างจากท่าเรือท่าด่าน 200 เมตร พระอุโบสถขนาดกลางของวัดสร้างด้วยไม้สัก ศิลปะแบบไทยใหญ่ ฝาผนังโดยรอบของพระอุโบสถมีภาพเขียนสีน้ำมันลักษณะเป็นศิลปกรรมแบบลาวมีสีสันที่สวยงาม
- ❖ เดินเล่นในตลาดค้าริมแม่น้ำโขง



วัดจอมแก้วมณีรัตน



พระธาตุตากผ้าทอง

# เดินทางสู่แขวงหลวงน้ำทา

Day  
2



## ช่วงเช้า

- ❖ แวะหาอาหารเช้าแบบพื้นเมืองในตลาดเช้า รับประทานก่อนออกเดินทางจากเมืองห้วยทราย โดยอาจแวะเที่ยวหมู่บ้านน้ำว่าง ซึ่งเป็นหมู่บ้านชาวเขาเผ่าแวนแตน หรือ แล่นแตน หรือ ลาวห้วย เป็นชนชาติเก่าแก่ของสปป.ลาว ภายในหมู่บ้าน ชาวบ้านดำรงชีวิตอยู่อย่างเรียบง่าย การแต่งกาย คล้ายกับชาวเผ่าเย้า
- ❖ หรือแวะหมู่บ้านข้าวปุ้น เพื่อชิมขนมจีนซึ่งนำมาผสมกับน้ำปลาร้า ที่เป็นอาหารพื้นถิ่นที่นิยมอย่างมาก
- ❖ หรือแวะหมู่บ้านต้มเหล้า เป็นหมู่บ้านที่ชาวลาว ประกอบอาชีพต้มเหล้า สาโท กระแช่ กันทั้งหมู่บ้าน ในสปป.ลาวไม่ถือว่าเป็นสิ่งผิดกฎหมาย ปริมาณดีกรี ไม่แน่นอนขึ้นอยู่กับระยะเวลาของการหมักบ่ม

## ช่วงเย็น

- ❖ เดินทางถึงเมืองน้ำทา แขวงหลวงน้ำทา
- ❖ ก่อนเข้าที่พักอาจจะแวะขึ้นไปกราบนมัสการพระธาตุหลวงน้ำทา วัดสามัคคีธรรม เป็นพระธาตุคู่เมืองแขวงหลวงน้ำทา สร้างเมื่อวันที่ 21 เดือนกันยายน พ.ศ. 2547 ภายในพระธาตุหลวงน้ำทานักท่องเที่ยวสามารถเข้าไปนมัสการกราบพระประธานได้ วัดสามัคคีธรรมตั้งอยู่บนเขา จึงทำให้สามารถมองเห็นเมืองหลวงน้ำทาได้อย่างงดงามแห่งหนึ่งเช่นกัน ด้านหน้าทางขึ้นพระธาตุหลวงน้ำทาจะมีบันไดพญานาค ซึ่งเป็นความเชื่อของประชาชนชาวลาวว่าเป็นสิ่งศักดิ์สิทธิ์คู่บ้านคู่เมือง



Day 3

## ท่องเที่ยวแบบผจญภัย

- ❖ สายๆ เดินทางสู่เมืองสิง เมืองโบราณเก่าแก่ ที่มีวัดวาอารามที่สวยงาม และโบราณสถานจำนวนมาก สำหรับนักท่องเที่ยวที่ชื่นชอบการขี่จักรยานท่องเที่ยว สามารถเช่าจักรยานขี่ชมเมืองได้อย่างเพลิดเพลิน
- ❖ ช่วงบ่ายเดินทางไปชมความงามของถ้ำเขาราว (Tham Khao Rao) และน้ำตกผาเอียง (Pha Yeung Waterfalls) ในเขตรักษาพันธุ์สัตว์ป่าน้ำสา
- ❖ กลับมาหาอาหารค่ำพื้นเมือง อาทิ เผือก ปิ้งย่างประเภทต่าง ๆ ในตลาดกลางคืนของเมืองหลวงน้ำทา



## Day 4

### เดินทางสู่ประเทศจีน



ภาพ: ด่านพรมแดนบ่อทาน (โม่ทาน Mohan) เขตประเทศจีน



ภาพ: ด่านพรมแดนบ่อเต็น สปป.ลาว

- ❖ แนะนำให้ออกเดินทางแต่เช้า เพราะต้องใช้ระยะเวลาเดินทางยาวนานบนถนนที่สภาพเป็นหลุมเป็นบ่อและการจราจรของคนและยานยนต์ที่แออัดอย่างยิ่งบริเวณด่านชายแดน สปป.ลาว – จีน ตลอดเส้นทางตื่นตาตื่นใจกับการพัฒนาพื้นที่โดยทางการจีนเข้ามาพัฒนาเส้นทางรถไฟเชื่อมโยงสปป.ลาวและจีน รวมทั้งทางด่วนสายใหม่ที่จะเชื่อมโยง จีน - สปป.ลาว เข้าสู่ประเทศไทย
- ❖ แวะซื้อสินค้าปลอดอากรที่บ่อเต็น ซึ่งเป็นพื้นที่ลงทุนของนักลงทุนจีน ในฝั่งสปป.ลาว ที่ตั้งของนิคมอุตสาหกรรมจีน-ลาว ในอนาคตอันใกล้
- ❖ ใช้เวลาในกระบวนการตรวจคนเข้าเมืองและกระบวนการศุลกากร ซึ่งค่อนข้างใช้เวลา
- ❖ จากนั้นเดินทางต่อถึงเมืองเจียงรุ้ง (Jinghong) เมืองหลักของเขตปกครองตนเองชนชาติไทสิบสองปันนา

# สำรวจดินแดนชาวไทย สิบสองปันนา

Day  
5

- ❖ ชมความงามของสวน Manting Park สวนพฤกษศาสตร์ขนาดใหญ่ ใจกลาง นครเชียงรุ่ง นอกจากต้นไม้ที่สวยงาม และนกยูงจำนวนมากแล้ว อาคารแบบ สิบสองปันนาผสมผสานกับศิลปะแบบ จีนก็ทำให้สวนพฤกษศาสตร์แห่งนี้เป็ นจุดดึงดูดนักท่องเที่ยวได้อย่างดี
- ❖ ตอนสายๆ เดินข้ามฝากจากสวนพฤก ษศาสตร์ สู่วัดป่าเจ สถานที่จำวัดของ พระสังฆราชแห่งสิบสองปันนา
- ❖ ตอนบ่ายเดินสำรวจชุมชนโบราณของ ชาวไทรอบเมืองเชียงรุ่ง หลายแห่งยังคง เก็บบ้านเรือนแบบเก่าและวิถีชีวิตของชน ชาติไทไว้ได้อย่างดี
- ❖ ตอนค่ำช้อปปิ้งสุดอลังการในย่าน 9 จอม 12 เชียง ชมเจดีย์ขนาดใหญ่ จำลอง จากศาสนสถานทั่วเอเชียตะวันออกเฉียงใต้





## Day 6

### เรียนรู้วัฒนธรรมไท

- ❖ ตอนสายๆ ออกเดินทางสู่ กานหลานป่า พื้นที่อนุรักษ์วิถีชีวิตแบบชาวไทยในแผ่นดินจีน
- ❖ ช่วงเย็นกลับเข้าสู่เมืองเชียงรุ่ง ชมการแสดง “Varanasi Night Show” ที่ยิ่งใหญ่ตระการตา

- ❖ สำหรับท่านที่จะเดินทางต่อไปยัง นครคุนหมิง เพื่อท่องเที่ยวต่อไปยังพื้นที่ต่างๆ ของมณฑลยูนนาน คงต้องเริ่มออกเดินทางแต่เช้า โดยอาจใช้การเดินทางโดยรถยนต์ หรือใช้ระบบรถไฟที่เชื่อมโยงเครือข่ายเส้นทางไปได้ทั่วประเทศจีน
- ❖ สำหรับท่านที่จะเดินทางกลับ สามารถใช้เวลาในช่วงเช้า ซักเสื้อผ้าซื้อของฝากของที่ระลึก ก่อนที่จะเดินทางกลับในช่วงบ่ายด้วยสายการบิน หรือกลับทางถนน หรือทางเรือล่องแม่น้ำโขงตามอัยาศัย

## Day 7





# แนวทางการพัฒนาและ ส่งเสริมการท่องเที่ยวเชื่อมโยง

## 1. การกำหนดภารกิจ หน้าที่ และความรับผิดชอบของหน่วยปฏิบัติงานในระดับพื้นที่ให้มีความไม่ซ้ำซ้อน

ในทางปฏิบัติ ท่องเที่ยวและกีฬาจังหวัด (ทกจ. มีหน้าที่ในการพัฒนาแหล่งท่องเที่ยว พัฒนาบุคลากรด้านการท่องเที่ยว ส่งเสริมกิจกรรมการท่องเที่ยว ร่วมกับการท่องเที่ยวแห่งประเทศไทย (ททท. อย่างไรก็ตาม โครงสร้างของระบบราชการ ยังไม่มีการรูปแบบความสัมพันธ์อย่างเป็นทางการ รวมทั้งการแบ่งหน้าที่ภารกิจ หน้าที่ และความรับผิดชอบระหว่าง 2 หน่วยงานนี้อย่างชัดเจน

## 2. การพัฒนาแนวทางการส่งเสริมและพัฒนาการท่องเที่ยวเพื่อตอบสนองความต้องการแท้จริง

ควรส่งเสริมการท่องเที่ยวในรูปแบบที่ยึดเอาอุปสงค์เป็นหลัก (Demand Driven) ซึ่งเป็นการทำงานในเชิงรุก ควรมีกระบวนการสำรวจความคิดเห็นเพื่อรับรู้ความต้องการแท้จริงและการกำหนดแผนการท่องเที่ยวอย่างมีประสิทธิภาพ โดยอาจเริ่มจากการกำหนดกลุ่มตัวอย่าง (Sampling) จากกลุ่มประชากร (Population) ที่หน่วยงานส่งเสริมและพัฒนาการท่องเที่ยวสนใจแน่นอนว่าการได้มาซึ่งกลุ่มตัวอย่างนี้คงต้องเกิดจากกระบวนการแบ่งแยกกลุ่มประชากรให้เป็นหน่วยย่อย (S: Segmentation) จากนั้นจึงเลือกหาโดยกำหนดว่ากลุ่มเป้าหมาย (T: Targeting) ที่เราต้องการคือใคร และสัมภาษณ์เชิงลึก (In-depth Interview) รวมถึง ระดมสมอง (Focus Group) เพื่อให้ได้ข้อมูลเบื้องต้น แล้วนำมากำหนดการวางตำแหน่ง (P: Position) ของสถานที่ท่องเที่ยว รูปแบบการท่องเที่ยวและเส้นทางท่องเที่ยวที่พวกเขาต้องการอย่างแท้จริง

### 3. การประสานงานร่วมกับหน่วยงานต่างๆ ตลอดทั้งห่วงโซ่อุปทาน การท่องเที่ยวและการสร้างระบบการนำเสนอข้อมูลที่มีมาตรฐาน

นักท่องเที่ยวต้องการรับรู้ข่าวสารข้อมูลที่ครบถ้วน ทันสมัย และอยู่ในที่เดียวกัน โดยข้อมูลเหล่านี้จะเกิดขึ้นได้ก็ต่อเมื่อทุกภาคส่วนจากต้นน้ำ กลางน้ำ และปลายน้ำ ตลอดทั้งห่วงโซ่ของอุปทานการท่องเที่ยวเข้ามาร่วมกันทำงานภายใต้คณะกรรมการการท่องเที่ยวจังหวัดที่มีผู้ว่าราชการจังหวัดเป็นประธานและมีท่องเที่ยวและกีฬาจังหวัดเป็นเลขานุการ โดยต้องให้สำนักงานท่องเที่ยวและกีฬาจังหวัดเป็นเจ้าของและผู้ดูแล Website จากนั้นจึงขอความร่วมมือหน่วยงานอื่นๆ ภายใต้คณะกรรมการชุดนี้ดึงข้อมูลจาก Website นี้ไปเผยแพร่ผ่านเครือข่ายสังคมออนไลน์ของแต่ละฝ่ายอีกครั้งเพื่อเป็นการเพิ่มผู้สนใจเข้ามาสืบค้นข้อมูล เช่น

- [www.visit.thailand.go.th](http://www.visit.thailand.go.th) เพื่อเป็นจุดศูนย์กลางในการประชาสัมพันธ์ และให้ข้อมูลข่าวสารที่เกี่ยวข้องกับการท่องเที่ยวในระดับประเทศไว้ที่นี่ทั้งหมด
- [www.visit.northern.thailand.go.th](http://www.visit.northern.thailand.go.th) เพื่อเป็นจุดศูนย์กลางในการประชาสัมพันธ์และให้ข้อมูลข่าวสารที่เกี่ยวข้องกับการท่องเที่ยวในภาคเหนือไว้ที่นี่ทั้งหมด
- [www.visit.lanna.thailand.go.th](http://www.visit.lanna.thailand.go.th) เพื่อเป็นจุดศูนย์กลางในการประชาสัมพันธ์และให้ข้อมูลข่าวสารที่เกี่ยวข้องกับการท่องเที่ยวในจังหวัดกลุ่มไว้ที่นี่ทั้งหมด
- จากนั้นการต่อยอด เช่น [www.visit.chiangkhong.thailand.go.th](http://www.visit.chiangkhong.thailand.go.th) หรือของอำเภอต่างๆ ก็เกิดขึ้น

ระบบการตั้งชื่อ website ในลักษณะดังกล่าวก็จะเป็นการอำนวยความสะดวกให้กับนักท่องเที่ยวในการสืบค้นข้อมูล และเมื่อมีจำนวนผู้เข้าใช้งานจำนวนมาก ในที่สุด Website ดังกล่าวอาจพัฒนาต่อยอดเป็น e-commerce ในการจองโรงแรม ร้านอาหาร ซื้อและขายของฝากของที่ระลึก ฯลฯ ได้อีกมากมาย

# ตารางข้อมูลแหล่งท่องเที่ยว

แหล่งท่องเที่ยว	ที่อยู่และเวลาทำการ	ติดต่อ
สิงห์ ปาร์ค ไร่บุญรอด	99 หมู่ 1 ตำบลแม่กรณ์ อำเภอเมืองเชียงราย จังหวัดเชียงราย 57000 เปิดเวลา 10.00–16.00 น.	โทร 091-576-0374 , โทร 053-172-870 boonrawdfarm.com FB: Boon Rawd Farm
พระตำหนักดอย ตุงและสวนแม่ฟ้า หลวง	หมู่ที่ 7 บ้านมูเซอลาบา ตำบลแม่ฟ้าหลวง อำเภอแม่ฟ้าหลวง จังหวัดเชียงราย เปิดทุกวัน 07.00-17.00 น. ค่าเข้าชม 90 บาท โดยมีเจ้าหน้าที่นำชมเป็นรอบ ใช้เวลารอบละประมาณ 20 นาที	โทร 05376 7015-7 หรือ <a href="http://www.doitung.org">www.doitung.org</a>
โครงการพัฒนา ดอยตุง	สวนแม่ฟ้าหลวง เปิดให้เข้าชมทุกวัน เวลา 06.30-18.00 น. ค่าเข้าชม 90 บาท หอแห่งแรงบันดาลใจ เปิดให้เข้าชมทุกวัน เวลา 08.00-17.00 น. ค่าเข้าชม 50 บาท	โทร 053-767-015-7

# ตารางข้อมูลแหล่งท่องเที่ยว (ต่อ)

แหล่งท่องเที่ยว	ที่อยู่และเวลาทำการ	ติดต่อ
วัดร่องขุน	ตำบลป่าอ้อดอนชัย อำเภอเมือง เชียงราย จังหวัดเชียงราย 57000 ทุกวัน ตั้งแต่เวลา 08.00-17.00 น.	โทร 053-673-579 หรือ วัดร่องขุน.com
ดอยแม่สลอง	อำเภอแม่ฟ้าหลวง จังหวัดเชียงราย เปิดทุกวัน เวลา 08.00-17.00 น. ค่าเข้าชม 30 บาท	อบต.แม่สลองนอก โทร 053-765-129
วนอุทยานภูชี้ฟ้า	เขตป่าสงวนแห่งชาติ ป่าแม่อิงฝั่ง ขวาและป่าแม่งาว ท้องที่บ้านร่มฟ้า ทอง หมู่ที่ 9 และบ้านร่มฟ้าไทย หมู่ที่ 10 ตำบลปอ อำเภอเวียงแก่น จังหวัดเชียงราย	ศูนย์บริการนักท่องเที่ยว โทร. 053-710-195-6 สถานีขนส่งเชียงราย โทร. 053-711-224 องค์การบริหารส่วน ตำบลตับเต่า โทร. 053-189-111
ดอยผาตั้ง	เขตตำบลปอ อำเภอเวียงแก่น จังหวัดเชียงราย	จุดบริการนักท่องเที่ยว ดอยผาตั้ง โทร 053-918-301 องค์การบริหารส่วน ตำบลปอ โทร. 053-710-300, 053-918-265

# ตารางข้อมูลแหล่งท่องเที่ยว (ต่อ)

แหล่งท่องเที่ยว	ที่อยู่และเวลาทำการ	ติดต่อ
ถนนคนเดิน เชียงราย+ถนนคน ม่วนเชียงราย	เทศบาลนครเชียงราย เลขที่ 59 ถนนอุตรกิจ ตำบล เวียง อำเภอเมือง จังหวัดเชียงราย 57000	โทร. 053-711-333 chiangraitourism.org
วัดพระแก้ว จังหวัดเชียงราย	19 หมู่ 1 ตำบลเวียง อำเภอ เมือง จังหวัดเชียงราย 57000	โทร 053-711-385 หรือ watphrakaew- chiangrai.com
พิพิธภัณฑ์บ้านดำ	414 หมู่ 13 อำเภอเมือง จังหวัดเชียงราย 57100	โทร. 053-705-834, 053-776-333, 081-673-1155 หรือ thawan- duchanee.com
วัดร่องเสือเต้น	ตำบลริมกก อำเภอเมือง จังหวัดเชียงราย	Facebook: วัดร่องเสือเต้น
ไร่ชาฉุยฟง	97 หมู่ 8 บ้านป่าซาง อำเภอแม่จัน จังหวัดเชียงราย 57110	www.chouifongtea.com
ศูนย์วิปัสสนาสากล ไร่เชิญตะวัน (ว.วชิรเมธี)	ตำบลห้วยสัก อำเภอเมือง จังหวัดเชียงราย	dhammatoday@gmail.com โทร.087-080-7779, 089-893-2136, 081-889-0010